

## มาตรการป้องกันและแก้ไข ผลกระทบสิ่งแวดล้อมและ มาตรการติดตามตรวจสอบ คุณภาพสิ่งแวดล้อม

- 2.1 มาตรการป้องกันและแก้ไขผลกระทบสิ่งแวดล้อม
- 2.2 มาตรการเพิ่มเติมขอเปลี่ยนแปลงแผนผังโครงการทำเหมือง
- 2.3 มาตรการติดตามตรวจสอบคุณภาพสิ่งแวดล้อม
  - 2.3.1 คุณภาพอากาศ
  - 2.3.2 ความเร็วและทิศทางการไหล
  - 2.3.3 ระดับเสียง
  - 2.3.4 ค่าความสั่นสะเทือน
  - 2.3.5 คุณภาพน้ำใต้ดิน

จัดทำโดย

บริษัท ไมน์ เอ็นจิเนียริง คอนซัลแตนท์ จำกัด

โครงการทำเหมืองหินอุตสาหกรรมชนิดหินปูน เพื่ออุตสาหกรรมก่อสร้าง  
ประทานบัตรที่ 33751/16244  
บริษัท ปูนซีเมนต์นครหลวง จำกัด (มหาชน)  
ตำบลจรเข้ม่า อำเภอยางชุมน้อย จังหวัดสุรินทร์บุรี

# บทที่ 2

## มาตรการป้องกันและแก้ไขผลกระทบสิ่งแวดล้อม และมาตรการติดตามตรวจสอบคุณภาพสิ่งแวดล้อม

### 2.1 มาตรการป้องกันและแก้ไขผลกระทบสิ่งแวดล้อม

บริษัท ปูนซีเมนต์นครหลวง จำกัด (มหาชน) ได้มอบหมายให้บริษัท ไมน์ เอ็นจิเนียริง คอนซัลแตนท์ จำกัด ดำเนินการตรวจสอบผลการปฏิบัติตามมาตรการป้องกันและแก้ไขผลกระทบสิ่งแวดล้อม ตามที่ระบุไว้ในหนังสือแจ้งผลการพิจารณารายงานการวิเคราะห์ผลกระทบสิ่งแวดล้อม โครงการเหมืองแร่หินอุตสาหกรรมชนิดหินปูน เพื่ออุตสาหกรรมก่อสร้าง ประทานบัตรที่ 33751/16244 ของบริษัท ปูนซีเมนต์นครหลวง จำกัด (มหาชน) ตั้งอยู่ที่ ตำบลจรเข้สามพัน อำเภอลำทะเมนชัย จังหวัดสุพรรณบุรี ตามหนังสือที่ ทส 1009.2/9645 ลงวันที่ 17 สิงหาคม 2558 รายละเอียดดังตารางที่ 2-1 ถึงตารางที่ 2-4

ตารางที่ 2-1 มาตรการป้องกันและแก้ไขผลกระทบสิ่งแวดล้อมทั่วไป ตามหนังสือที่ ทส 1009.2/9645 (ออกโดยสำนักงานนโยบายและแผนทรัพยากรธรรมชาติและสิ่งแวดล้อม)

เงื่อนไขตามมาตรการ	ผลการปฏิบัติตามมาตรการ	ปัญหา อุปสรรค ที่ไม่สามารถปฏิบัติตามมาตรการ และแนวทางแก้ไข
1. ให้มีจุดรับเรื่องราวร้องทุกข์ความเดือดร้อนของประชาชนที่เกิดจากกิจกรรมการทำเหมืองแร่ และกิจกรรมที่เกี่ยวข้อง และกรณีมีผู้ร้องเรียนผู้ถือประทานบัตรจะต้องดำเนินการแก้ไขและให้ความช่วยเหลือด้วยความเป็นธรรม	<ul style="list-style-type: none"> <li>ผู้ถือประทานบัตรได้ติดตั้งกล่องรับเรื่องราวร้องทุกข์ความเดือดร้อนของประชาชนที่เกิดจากกิจกรรมการทำเหมืองแร่ และกิจกรรมที่เกี่ยวข้อง ดังรูปที่ 2-1 และกรณีมีผู้ร้องเรียนผู้ถือประทานบัตรจะดำเนินการแก้ไขและให้ความช่วยเหลือด้วยความเป็นธรรม</li> </ul>	-
2. หากได้รับการร้องเรียนจากประชาชนที่อาศัยอยู่ในบริเวณใกล้เคียงว่าได้รับความเดือดร้อนรำคาญจากการดำเนินโครงการ หรือสาธารณประโยชน์ได้รับความเสียหาย กรมอุตสาหกรรมพื้นฐานและการเหมืองแร่ หรือสำนักงานนโยบายและแผนทรัพยากรธรรมชาติและสิ่งแวดล้อม ได้ตรวจสอบแล้วพบว่าผู้ถือประทานบัตรไม่ปฏิบัติตามมาตรการป้องกันและแก้ไขผลกระทบสิ่งแวดล้อมที่กำหนด จะต้องหยุดการทำเหมืองแล้วแก้ไขเหตุแห่งความเดือดร้อนให้เสร็จสิ้นก่อนที่จะดำเนินการต่อไป	<ul style="list-style-type: none"> <li>ในกรณีที่ได้รับการร้องเรียนจากประชาชนที่อาศัยอยู่ในบริเวณใกล้เคียงว่าได้รับความเดือดร้อนรำคาญจากการดำเนินโครงการ ผู้ถือประทานบัตรจะยุติการทำเหมืองตามคำสั่งของทางราชการแล้วแก้ไขเหตุแห่งความเดือดร้อนให้เสร็จสิ้นก่อนที่จะดำเนินการต่อไป</li> </ul>	-
3. ให้ทำการปรับปรุงฟื้นฟูพื้นที่โครงการที่ผ่านการทำเหมืองแร่แล้ว และพื้นที่สิ้นสุดการใช้ประโยชน์แล้วตามแผนงานการฟื้นฟูพื้นที่ผ่านการทำเหมืองแร่ ที่ได้เสนอไว้ในรายงานการวิเคราะห์ผลกระทบสิ่งแวดล้อม พร้อมทั้งให้รายงานผลการดำเนินงานให้สำนักงานนโยบายและแผนทรัพยากรธรรมชาติและสิ่งแวดล้อม และกรมอุตสาหกรรมพื้นฐานและการเหมืองแร่ทราบทุกปี	<ul style="list-style-type: none"> <li>ผู้ถือประทานบัตรได้ร่วมกับวิศวกรผู้ควบคุมของโครงการทำการปรับปรุงฟื้นฟูพื้นที่โครงการที่ผ่านการทำเหมืองแร่แล้ว และพื้นที่สิ้นสุดการใช้ประโยชน์แล้วตามแผนงานการฟื้นฟูพื้นที่ผ่านการทำเหมืองแร่ ที่ได้เสนอไว้ในรายงานการวิเคราะห์ผลกระทบสิ่งแวดล้อม พร้อมทั้งรายงานผลการดำเนินงานให้สำนักงานนโยบายและแผนทรัพยากรธรรมชาติและสิ่งแวดล้อม และกรมอุตสาหกรรมพื้นฐานและการเหมืองแร่ทราบครั้งล่าสุดในปี พ.ศ. 2565 ดังเอกสารแนบ 4</li> </ul>	-

เงื่อนไขตามมาตรการ	ผลการปฏิบัติตามมาตรการ	ปัญหา อุปสรรค ที่ไม่สามารถปฏิบัติตามมาตรการ และแนวทางแก้ไข
<p>4. ในกรณีที่ผู้ถือประทานบัตรมีความจำเป็นต้องเปลี่ยนแปลงรายละเอียดโครงการ หรือมาตรการป้องกันแก้ไขผลกระทบสิ่งแวดล้อม หรือมาตรการติดตามตรวจสอบผลกระทบสิ่งแวดล้อมตามที่ได้อนุญาตไว้ในรายงานการวิเคราะห์ผลกระทบสิ่งแวดล้อมที่ได้รับความเห็นชอบไว้แล้ว ให้ผู้ถือประทานบัตรแจ้งให้หน่วยงานที่มีอำนาจหน้าที่ในการพิจารณาอนุมัติหรืออนุญาตดำเนินการ ดังนี้</p> <ul style="list-style-type: none"> <li>- หากหน่วยงานผู้อนุมัติหรืออนุญาตเห็นว่าการเปลี่ยนแปลงดังกล่าว เกิดผลดีต่อสิ่งแวดล้อมมากกว่า หรือเทียบเท่ามาตรการที่กำหนดไว้ในรายงานการวิเคราะห์ผลกระทบสิ่งแวดล้อมที่ได้รับความเห็นชอบไว้แล้ว ให้หน่วยงานผู้อนุมัติหรืออนุญาตรับจดทะเบียนไปตามหลักเกณฑ์ และเงื่อนไขที่กำหนดไว้ในกฎหมายนั้นๆ ต่อไป พร้อมกับให้จัดทำสำเนาการเปลี่ยนแปลงดังกล่าวข้างต้นที่รับจดทะเบียนไว้ แจ้งให้สำนักงานนโยบายและแผนทรัพยากรธรรมชาติและสิ่งแวดล้อมเพื่อทราบ</li> <li>- หากหน่วยงานผู้อนุมัติหรืออนุญาต เห็นว่าการเปลี่ยนแปลงดังกล่าว อาจกระทบต่อสาระสำคัญในรายงานการวิเคราะห์ผลกระทบสิ่งแวดล้อมที่ได้รับความเห็นชอบไว้แล้ว ให้หน่วยงานผู้อนุมัติหรืออนุญาต จัดส่งรายงานการเปลี่ยนแปลงดังกล่าว ให้สำนักงานนโยบายและแผนทรัพยากรธรรมชาติและสิ่งแวดล้อม เพื่อเสนอให้คณะกรรมการผู้ชำนาญการพิจารณารายงานการวิเคราะห์ผลกระทบสิ่งแวดล้อมด้านเหมืองแร่ ให้ความเห็นชอบประกอบก่อนดำเนินการเปลี่ยนแปลง และเมื่อโครงการได้รับอนุมัติหรืออนุญาตให้มีการเปลี่ยนแปลงให้หน่วยงานผู้อนุมัติหรือ</li> </ul>	<ul style="list-style-type: none"> <li>● ในกรณีที่ผู้ถือประทานบัตรมีความจำเป็นต้องเปลี่ยนแปลงรายละเอียดโครงการหรือมาตรการป้องกันแก้ไขผลกระทบสิ่งแวดล้อม หรือมาตรการติดตามตรวจสอบผลกระทบสิ่งแวดล้อมตามที่ได้อนุญาตไว้ในรายงานการวิเคราะห์ผลกระทบสิ่งแวดล้อม ผู้ถือประทานบัตรจะดำเนินการแจ้งให้หน่วยงานที่เกี่ยวข้องทราบ และแจ้งรายละเอียด/ข้อมูลที่เปลี่ยนแปลงให้คณะกรรมการผู้ชำนาญการพิจารณารายงานการวิเคราะห์ผลกระทบสิ่งแวดล้อมด้านเหมืองแร่ ให้ความเห็นชอบก่อน</li> </ul>	<p>-</p>

เงื่อนไขตามมาตรการ	ผลการปฏิบัติตามมาตรการ	ปัญหา อุปสรรค ที่ไม่สามารถปฏิบัติตามมาตรการ และแนวทางแก้ไข
อนุญาตแจ้งผลการเปลี่ยนแปลงดังกล่าวให้สำนักงานนโยบายและแผนทรัพยากรธรรมชาติและสิ่งแวดล้อม เพื่อทราบ		
5. ในระหว่างการทำเหมือง หากขุดพบโบราณวัตถุ หรือร่องรอยโบราณคดี ไม่ว่าจะเป็นภาพเขียนสีหรืออื่นๆ ที่มีความสำคัญทางประวัติศาสตร์จะต้องรายงานและขอความร่วมมือกรมศิลปากร หรือสำนักงานศิลปากรในท้องที่เข้าไปดำเนินการตรวจสอบพื้นที่ ทั้งนี้ในระหว่างการทำเหมืองจะต้องหยุดการทำเหมืองชั่วคราวและหากพิสูจน์แล้วว่าเป็นแหล่งโบราณคดี ผู้ถือประทานบัตรจะต้องปฏิบัติตามเงื่อนไขของหน่วยงานที่เกี่ยวข้องโดยไม่มีข้อเรียกร้องใดๆ	<ul style="list-style-type: none"> <li>ในระหว่างการทำเหมือง หากขุดพบโบราณวัตถุ หรือร่องรอยโบราณคดี ผู้ถือประทานบัตรจะรายงานและขอความร่วมมือกรมศิลปากรในท้องที่เข้าไปดำเนินการตรวจสอบพื้นที่ และจะปฏิบัติตามเงื่อนไขของหน่วยงานที่เกี่ยวข้องโดยไม่มีข้อเรียกร้องใดๆ</li> </ul>	-
6. ให้รายงานผลการปฏิบัติตามมาตรการป้องกันและแก้ไขผลกระทบสิ่งแวดล้อม และมาตรการติดตามตรวจสอบผลกระทบสิ่งแวดล้อมให้สำนักงานนโยบายและแผนทรัพยากรธรรมชาติและสิ่งแวดล้อม และกรมอุตสาหกรรมพื้นฐานและการเหมืองแร่ ทราบอย่างน้อยปีละ 2 ครั้ง	<ul style="list-style-type: none"> <li>ผู้ถือประทานบัตรได้มอบหมายให้บริษัท ไมน์ เอ็นจิเนียริง คอนซัลแตนท์ จำกัด ดำเนินการตรวจวัดคุณภาพสิ่งแวดล้อมระหว่างวันที่ 19-22 กุมภาพันธ์ 2565 และได้รายงานผลการปฏิบัติตามมาตรการป้องกันและแก้ไขผลกระทบสิ่งแวดล้อม และผลการติดตามตรวจสอบคุณภาพสิ่งแวดล้อมให้สำนักงานนโยบายและแผนทรัพยากรธรรมชาติและสิ่งแวดล้อม และกรมอุตสาหกรรมพื้นฐานและการเหมืองแร่ได้พิจารณา</li> </ul>	
7. เมื่อได้รับอนุญาตประทานบัตรแล้วให้โครงการดำเนินการขออนุญาตร่วมแผนผังโครงการทำเหมืองเดียวกันกับกลุ่มประทานบัตรที่ได้รับอนุญาตไปแล้วของบริษัทเดียวกันและให้แจ้งการร่วมแผนผังโครงการทำเหมืองเดียวกันกับประทานบัตรของผู้ประกอบการรายอื่นๆ ที่อยู่ในพื้นที่กลุ่มเหมืองเพื่อการจัดการทรัพยากรแร่และมาตรการป้องกันและแก้ไข	<ul style="list-style-type: none"> <li>ผู้ถือประทานบัตรได้ดำเนินการขออนุญาตร่วมแผนผังโครงการทำเหมืองเดียวกันกับกลุ่มประทานบัตรที่ได้รับอนุญาตไปแล้วของบริษัทเดียวกัน และได้แจ้งการร่วมแผนผังโครงการทำเหมืองเดียวกันกับประทานบัตรของผู้ประกอบการรายอื่นๆ ที่อยู่ในพื้นที่กลุ่มเหมืองเพื่อการจัดการทรัพยากรแร่และมาตรการป้องกันและแก้ไข</li> </ul>	

เงื่อนไขตามมาตรการ	ผลการปฏิบัติตามมาตรการ	ปัญหา อุปสรรค ที่ไม่สามารถปฏิบัติตามมาตรการ และแนวทางแก้ไข
ทรัพยากรแร่และมาตรการป้องกันและแก้ไขผลกระทบสิ่งแวดล้อม รวมถึงแผนการฟื้นฟูพื้นที่ภายหลังการทำเหมืองแร่แล้ว	ผลกระทบสิ่งแวดล้อม รวมถึงแผนการฟื้นฟูพื้นที่ภายหลังการทำเหมืองแร่แล้ว	

ตารางที่ 2-2 สรุปมาตรการป้องกันและแก้ไขผลกระทบสิ่งแวดล้อม ระยะเตรียมการ ตามหนังสือที่ ทส 1009.2/9645 (ออกโดยสำนักงานนโยบายและแผนทรัพยากรธรรมชาติและสิ่งแวดล้อม)

เงื่อนไขตามมาตรการ	ผลการปฏิบัติตามมาตรการ	ปัญหา อุปสรรค ที่ไม่สามารถปฏิบัติตามมาตรการ และแนวทางแก้ไข
<b>1. สภาพภูมิประเทศ</b>		
1. ให้กำหนดขอบเขตพื้นที่บริเวณที่จะทำการปรับระดับให้มีความเหมาะสมต่อการใช้งาน เพื่อรองรับกิจกรรมตามแผนผังทำเหมือง และกำหนดพื้นที่เว้นการทำเหมืองระยะ 10 เมตร บริเวณขอบประทานบัตรทางทิศตะวันตก ทิศเหนือและทิศตะวันออก พร้อมทั้งปลูกต้นไม้เพื่อเพิ่มพื้นที่ Buffer Zone และเป็นการแสดงขอบเขตพื้นที่โครงการ	<ul style="list-style-type: none"> <li>วิศวกรผู้ควบคุมของโครงการได้กำหนดพื้นที่เว้นการทำเหมืองระยะ 10 เมตร บริเวณขอบประทานบัตรทางทิศตะวันตก ทิศเหนือและทิศตะวันออก พร้อมทั้งปลูกต้นไม้เพื่อเพิ่มพื้นที่ Buffer Zone และเป็นการแสดงขอบเขตพื้นที่โครงการ ดังรูปที่ 2-2</li> </ul>	-
2. ให้จัดทำป้ายแสดงขอบเขตพื้นที่โครงการและขอบเขตการทำเหมืองบริเวณโครงการเพื่อให้ง่ายต่อการตรวจสอบพื้นที่ และการปฏิบัติงานบริเวณโครงการ โดยบริเวณแนวกันเขตพื้นที่ไม่ทำเหมืองให้จัดทำเสาคอนกรีต เหล็ก หรือวัสดุอื่นๆ ตามความเหมาะสม	<ul style="list-style-type: none"> <li>ผู้ถือประทานบัตรได้จัดสรรงบประมาณในการจัดทำป้ายแสดงขอบเขตพื้นที่โครงการและขอบเขตการทำเหมือง บริเวณโครงการ เพื่อให้ง่ายต่อการตรวจสอบพื้นที่ และการปฏิบัติงานบริเวณโครงการ ดังรูปที่ 2-3</li> </ul>	-

เงื่อนไขตามมาตรการ	ผลการปฏิบัติตามมาตรการ	ปัญหา อุปสรรค ที่ไม่สามารถปฏิบัติตามมาตรการ และแนวทางแก้ไข
3. ให้จัดทำป้ายแสดงข้อมูลเกี่ยวกับโครงการ ได้แก่ หมายเลข ประทานบัตร เนื้อที่ ระยะเวลาการทำเหมือง และผู้รับผิดชอบไว้ บริเวณด้านหน้าพื้นที่โครงการ	<ul style="list-style-type: none"> <li>ผู้ถือประทานบัตรได้จัดสรรงบประมาณในการจัดทำป้ายแสดงข้อมูลเกี่ยวกับโครงการ ได้แก่ หมายเลขประทานบัตร เนื้อที่ ระยะเวลาการทำเหมือง และผู้รับผิดชอบไว้บริเวณด้านหน้าพื้นที่โครงการ ดังรูปที่ 2-3</li> </ul>	-
<b>2. คุณภาพอากาศและเสียง</b>		
1. ยานพาหนะ เครื่องจักรอุปกรณ์ ที่ก่อให้เกิดไอเสียหรือฝุ่นละออง จะต้องตรวจสอบสภาพเครื่องยนต์อย่างสม่ำเสมอตามชนิดของ ยานพาหนะและเครื่องจักรกล	<ul style="list-style-type: none"> <li>หัวหน้างานได้ตรวจสอบสภาพเครื่องยนต์ของยานพาหนะ เครื่องจักร อุปกรณ์ ที่ก่อให้เกิดไอเสียหรือฝุ่นละอองอย่างสม่ำเสมอตามชนิดของยานพาหนะและเครื่องจักรกล</li> </ul>	-
2. ให้ดำเนินการฉีดพรมน้ำบริเวณเส้นทางภายในพื้นที่หน้าเหมืองและ เส้นทางขนส่งแร่ของโครงการ วันละ 3-4 ครั้ง หรือตามความเหมาะสมของสภาพภูมิอากาศ	<ul style="list-style-type: none"> <li>การดำเนินการของโครงการได้มีมาตรการลดผลกระทบด้านการฟุ้งกระจายของฝุ่นละอองจากการขนส่งแร่ภายในพื้นที่โครงการ โดยได้ฉีดพรมน้ำบริเวณเส้นทางภายในพื้นที่หน้าเหมืองและเส้นทางขนส่งแร่ของโครงการ วันละ 3-4 ครั้ง หรือตามความเหมาะสมของสภาพภูมิอากาศ ดังรูปที่ 2-4 พร้อมทั้งเก็บกวาดทำความสะอาดบริเวณ โรงม่หินอย่างสม่ำเสมอ ดังรูปที่ 2-5</li> </ul>	-
3. ให้จำกัดความเร็วของรถบรรทุกให้ไม่เกิน 30 กิโลเมตรต่อชั่วโมง สำหรับรถที่วิ่งเข้า-ออก ภายนอกพื้นที่โครงการ บริเวณเส้นทางขนส่งแร่ก่อนออกสู่ทางหลวงหมายเลข 3342	<ul style="list-style-type: none"> <li>ผู้ถือประทานบัตรได้ออกกฎระเบียบจำกัดความเร็วของรถบรรทุกให้ไม่เกิน 30 กิโลเมตรต่อชั่วโมง สำหรับรถที่วิ่งเข้า-ออก ภายนอกพื้นที่โครงการ บริเวณเส้นทางขนส่งแร่ก่อนออกสู่ทางหลวงหมายเลข 3342 ดังรูปที่ 2-6</li> </ul>	-
4. ให้งดกิจกรรมที่ก่อให้เกิดเสียงดังในเวลากลางคืน เนื่องจากเป็นเวลาพักผ่อนของประชาชนในชุมชนใกล้เคียง	<ul style="list-style-type: none"> <li>ผู้ถือประทานบัตรได้ออกกฎระเบียบกำหนดให้ทำกิจกรรมเฉพาะในเวลากลางวันเท่านั้น</li> </ul>	-

เงื่อนไขตามมาตรการ	ผลการปฏิบัติตามมาตรการ	ปัญหา อุปสรรค ที่ไม่สามารถปฏิบัติตามมาตรการ และแนวทางแก้ไข
3. อุทกวิทยา และคุณภาพน้ำ		
1. ให้จัดสร้างบ่อรับน้ำ (Sump) บริเวณพื้นที่ต่ำสุดของโครงการ	<ul style="list-style-type: none"><li>ปัจจุบันทางโครงการอยู่ในการเตรียมพื้นที่เพื่อขุดเปิดหน้าเหมือง ในกรณีมีการเปิดหน้าเหมืองแล้ว วิศวกรผู้ควบคุมของโครงการจะได้ จัดสร้างบ่อรับน้ำ (Sump) บริเวณพื้นที่ต่ำสุดของโครงการ</li></ul>	-
2. ให้จัดสร้างคันทำนบดินโดยเริ่มจากบริเวณขอบเขตโครงการด้านทิศ ตะวันตก ทิศเหนือ และทิศตะวันออก ขนาดฐานกว้าง 8 เมตร ด้านบนกว้าง 3 เมตร สูง 2 เมตร	<ul style="list-style-type: none"><li>ผู้ถือประทานบัตรได้สร้างคันทำนบดิน และปลูกไม้ยืนต้นบริเวณบน สันคันทำนบ และบริเวณด้านล่างคันทำนบทั้งสองด้าน เพื่อป้องกันการ พังทลายของหน้าดิน ดังรูปที่ 2-7</li></ul>	-
3. ให้สร้างคันทำนบดินและการปลูกไม้ยืนต้นให้มีลักษณะโครงสร้าง ของต้นไม้ 3 ชั้นเรือนยอด โดยใช้ข้อมูลจากการศึกษาทรัพยากรป่า ไม้ของโครงการประกอบด้วย ต้นไม้เรือนยอดชั้นบน เช่น สัตตบรรณ และมะเกลือ เป็นต้น เรือนยอดชั้นรอง เช่น ตะโกนก สะเดา เป็นต้น และไม้พุ่ม เช่น แฉ่ง เป็นต้น และลักษณะการปลูกเป็นแถว จำนวน 3 แถว บริเวณบนสันคันทำนบ และบริเวณด้านล่างคันทำนบทั้งสอง ด้าน สำหรับไม้พื้นล่างปลูกหญ้าแฝก เพื่อป้องกันการพังทลายของ หน้าดิน		
4. ทรัพยากรดิน		
1. พื้นที่ที่ยังไม่มีกิจกรรมการทำเหมืองและกิจกรรมที่เกี่ยวข้องให้รักษา สภาพภูมิประเทศเดิมไว้	<ul style="list-style-type: none"><li>ผู้ถือประทานบัตรได้ดูแลรักษาสภาพภูมิประเทศเดิมบริเวณพื้นที่ที่ยัง ไม่มีกิจกรรมการทำเหมืองและกิจกรรมที่เกี่ยวข้อง ดังรูปที่ 2-8</li></ul>	-



เงื่อนไขตามมาตรการ	ผลการปฏิบัติตามมาตรการ	ปัญหา อุปสรรค ที่ไม่สามารถปฏิบัติตามมาตรการ และแนวทางแก้ไข
2. ให้จัดเตรียมพื้นที่เก็บกองเปลือกดินและเศษหินในลักษณะชั่วคราวเพื่อรอใช้ประโยชน์ภายในพื้นที่โครงการและห้ามมิให้นำเปลือกดินและเศษหินออกภายนอกพื้นที่โครงการ	<ul style="list-style-type: none"> <li>ผู้ถือประทานบัตรได้จัดเตรียมพื้นที่เก็บกองเปลือกดินและเศษหินเพื่อใช้ประโยชน์ภายในพื้นที่โครงการ และห้ามนำเปลือกดินและเศษหินออกภายนอกพื้นที่โครงการ</li> </ul>	-
<b>5. คมนาคม</b>		
1. ให้จัดทำป้ายเตือนภัยให้ระวางรถบรรทุกและสัญญาณไฟกระพริบบริเวณริมทางหลวงหมายเลข 3342 ก่อนถึงทางแยกก่อนเข้า-ออกพื้นที่โครงการ โดยให้มีระยะห่างด้านละ 50,100 และ 200 เมตร	<ul style="list-style-type: none"> <li>ผู้ถือประทานบัตรได้จัดสรรงบประมาณในการจัดทำป้ายเตือนภัยให้ระวางรถบรรทุกและสัญญาณไฟกระพริบ บริเวณริมทางหลวงหมายเลข 3342 ก่อนถึงทางแยกก่อนเข้า-ออกพื้นที่โครงการ ให้มองเห็นได้ชัดเจน ดังรูปที่ 2-9</li> </ul>	-
2. ให้จำกัดความเร็วของรถบรรทุกให้ไม่เกิน 30 กิโลเมตรต่อชั่วโมงสำหรับรถที่วิ่งเข้า-ออก ภายนอกพื้นที่โครงการ บริเวณเส้นทางขนส่งแร่ก่อนออกสู่ทางหลวงหมายเลข 3342	<ul style="list-style-type: none"> <li>ผู้ถือประทานบัตรได้ออกกฎระเบียบจำกัดความเร็วของรถบรรทุกให้ไม่เกิน 30 กิโลเมตรต่อชั่วโมง สำหรับรถที่วิ่งเข้า-ออก ภายนอกพื้นที่โครงการ บริเวณเส้นทางขนส่งแร่ก่อนออกสู่ทางหลวงหมายเลข 3342 ดังรูปที่ 2-6</li> </ul>	-
<b>6. ป่าไม้และสัตว์ป่า</b>		
1. ให้กำหนดกฎระเบียบข้อบังคับพนักงานของโครงการ ห้ามทำการล่าสัตว์ หรือกระทำการอื่นใดอันเป็นการคุกคามต่อชีวิต และถิ่นที่อยู่อาศัยของสัตว์ป่า หรือกระทำการอื่นใดซึ่งเป็นความผิดตามกฎหมายว่าด้วยการป่าไม้ โดยให้จัดทำป้ายแสดงอย่างชัดเจนและดูแลรักษาป้ายดังกล่าวให้อยู่ในสภาพดีตลอดอายุประทานบัตร	<ul style="list-style-type: none"> <li>ผู้ถือประทานบัตรได้ออกกฎระเบียบข้อบังคับพนักงานของโครงการ ห้ามทำการล่าสัตว์ หรือกระทำการอื่นใดอันเป็นการคุกคามต่อชีวิต และถิ่นที่อยู่อาศัยของสัตว์ป่า หรือกระทำการอื่นใดซึ่งเป็นความผิดตามกฎหมายว่าด้วยการป่าไม้ พร้อมทั้งจัดทำป้ายแสดงให้มองเห็นอย่างชัดเจน ดังรูปที่ 2-10</li> </ul>	-

เงื่อนไขตามมาตรการ	ผลการปฏิบัติตามมาตรการ	ปัญหา อุปสรรค ที่ไม่สามารถปฏิบัติตามมาตรการ และแนวทางแก้ไข
2. ให้กำหนดขอบเขตพื้นที่ที่ใช้ประโยชน์เพื่อทำเหมืองและกิจกรรมที่เกี่ยวข้องให้ชัดเจน	<ul style="list-style-type: none"> <li>ผู้ถือประทานบัตรมีการกำหนดขอบเขตพื้นที่ที่ใช้ประโยชน์เพื่อทำเหมืองและกิจกรรมที่เกี่ยวข้องอย่างชัดเจน</li> </ul>	-
3. ให้ตัดพินต้นไม้และเปิดพื้นที่เฉพาะบริเวณที่ทำการเปิดหน้าเหมืองเท่านั้น และดูแลรักษาพันธุ์ไม้ในบริเวณอื่นที่ไม่ใช้ในการทำเหมืองและกิจกรรมเกี่ยวเนื่องให้คงอยู่ตามธรรมชาติโดยเคร่งครัด	<ul style="list-style-type: none"> <li>ในกรณีที่มีการเปิดหน้าเหมือง วิศวกรผู้ควบคุมของโครงการจะได้ตัดพินต้นไม้และเปิดพื้นที่เฉพาะบริเวณที่ทำการเปิดหน้าเหมืองเท่านั้น และดูแลรักษาพันธุ์ไม้ในบริเวณอื่นที่ไม่ใช้ในการทำเหมืองและกิจกรรมเกี่ยวเนื่องให้คงอยู่ตามธรรมชาติ</li> </ul>	-
4. หากพบเห็นการเกิดไฟฟ้า การลัดวงจรจุดไฟเผาป่า หรือการกระทำผิดตามกฎหมายว่าด้วยการป่าไม้อื่นๆ เช่น การบุกรุกแผ้วถางป่า การตัดไม้ การล่าสัตว์ป่า เป็นต้น ให้รีบแจ้งหน่วยงานที่เกี่ยวข้องเพื่อดำเนินการตามอำนาจหน้าที่โดยทันที	<ul style="list-style-type: none"> <li>ในกรณีที่พบเห็นการเกิดไฟฟ้า การลัดวงจรจุดไฟเผาป่า หรือการกระทำผิดตามกฎหมายว่าด้วยการป่าไม้ ผู้ถือประทานบัตรจะรีบแจ้งหน่วยงานที่เกี่ยวข้อง เพื่อดำเนินการตามอำนาจหน้าที่โดยทันที</li> </ul>	-
<b>7. เศรษฐกิจ-สังคม</b>		
1. ให้มีการแต่งตั้งคณะกรรมการมวลชนสัมพันธ์ ประกอบด้วย เจ้าของโครงการ ผู้แทนภาครัฐจากหน่วยงานท้องถิ่นและผู้แทนภาคประชาชน จากชุมชน โรงเรียน วัด และเจ้าหน้าที่สาธารณสุขในพื้นที่เข้าร่วมเป็นกรรมการ ทำหน้าที่บริหารจัดการ “กองทุนเฝ้าระวังสุขภาพ” และ “กองทุนพัฒนาหมู่บ้านรอบพื้นที่เหมืองแร่” และเพื่อทำหน้าที่สร้างความสัมพันธ์อันดีต่อชุมชน ประชาสัมพันธ์โครงการ ตรวจสอบข้อร้องเรียน ประสานงานกับสื่อมวลชนท้องถิ่น ผู้นำชุมชน ราษฎรบริเวณโดยรอบโครงการ และติดตามตรวจสอบ	<ul style="list-style-type: none"> <li>ผู้ถือประทานบัตรได้แต่งตั้งคณะกรรมการมวลชนสัมพันธ์ ทำหน้าที่บริหารจัดการ “กองทุนเฝ้าระวังสุขภาพ” และ “กองทุนพัฒนาหมู่บ้านรอบพื้นที่เหมืองแร่” และเพื่อทำหน้าที่สร้างความสัมพันธ์อันดีต่อชุมชน ประชาสัมพันธ์โครงการ ตรวจสอบข้อร้องเรียน ประสานงานกับสื่อมวลชนท้องถิ่น ผู้นำชุมชน ราษฎรบริเวณโดยรอบโครงการ และติดตามตรวจสอบคุณภาพสิ่งแวดล้อม รวมทั้งเสนอรายงานการดำเนินงานของคณะกรรมการมวลชนสัมพันธ์ต่อหน่วยงานที่เกี่ยวข้องทราบ ดังเอกสารแนบ 5</li> </ul>	-

เงื่อนไขตามมาตรการ	ผลการปฏิบัติตามมาตรการ	ปัญหา อุปสรรค ที่ไม่สามารถปฏิบัติตามมาตรการ และแนวทางแก้ไข
คุณภาพสิ่งแวดล้อม รวมทั้งให้เสนอรายงานการดำเนินงานของคณะกรรมการมวลชนสัมพันธ์ต่อหน่วยงานที่เกี่ยวข้อง เพื่อให้หน่วยงานดังกล่าวได้รับทราบปีละ 1 ครั้ง		
2. ให้คณะกรรมการมวลชนสัมพันธ์จัดทำแผนงานด้านการประชาสัมพันธ์เพื่อเป็นการสร้างความเข้าใจและสร้างความสัมพันธ์ที่ดีระหว่างโครงการกับราษฎรที่อยู่ใกล้เคียง ประกอบด้วย <ul style="list-style-type: none"> <li>- แผนงานการทำเหมือง</li> <li>- แผนงานจัดการกองทุนเฝ้าระวังสุขภาพ กองทุนพัฒนาหมู่บ้านรอบพื้นที่เหมืองแร่และกองทุนฟื้นฟูพื้นที่จากการทำเหมืองแร่</li> <li>- แผนงานมาตรการป้องกันและแก้ไขผลกระทบสิ่งแวดล้อมและมาตรการติดตามตรวจสอบผลกระทบสิ่งแวดล้อม</li> </ul>	<ul style="list-style-type: none"> <li>● คณะกรรมการมวลชนสัมพันธ์ได้จัดทำแผนงานด้านการประชาสัมพันธ์ เพื่อเป็นการสร้างความเข้าใจและสร้างความสัมพันธ์ที่ดีระหว่างโครงการกับราษฎรที่อยู่ใกล้เคียง</li> </ul>	-
3. ให้มีกล่องแสดงความคิดเห็นของประชาชนต่อโครงการบริเวณที่ทำการผู้ใหญ่บ้านในท้องที่หมู่ที่ 14 บ้านเนินสมบัติ พร้อมทั้งให้โครงการประสานงานกับผู้นำชุมชนเพื่อทราบสถานการณ์ภายในชุมชนว่ามีผลกระทบจากโครงการหรือไม่	<ul style="list-style-type: none"> <li>● ผู้ถือประทานบัตรได้ติดตั้งกล่องแสดงความคิดเห็นของประชาชนต่อโครงการบริเวณที่ทำการผู้ใหญ่บ้าน หมู่ที่ 14 บ้านเนินสมบัติ ดังรูปที่ 2-1 พร้อมทั้งประสานงานกับผู้นำชุมชนเพื่อทราบสถานการณ์ภายในชุมชนว่ามีผลกระทบจากโครงการหรือไม่</li> </ul>	-
4. ให้พิจารณาจ้างแรงงานในท้องถิ่นเป็นหลักและกำหนดอัตราค่าจ้างที่เป็นธรรมตามกฎหมายกำหนด	<ul style="list-style-type: none"> <li>● ผู้ถือประทานบัตรมีการพิจารณาจ้างแรงงานในท้องถิ่นเป็นหลัก และกำหนดอัตราค่าจ้างที่เป็นธรรมตามกฎหมายกำหนด</li> </ul>	-
5. จัดตั้งกองทุนพัฒนาหมู่บ้านรอบพื้นที่เหมืองแร่ <ul style="list-style-type: none"> <li>- ผู้ถือประทานบัตรจะต้องจัดตั้ง “กองทุนพัฒนาหมู่บ้านรอบพื้นที่เหมืองแร่” เพื่อเป็นงบประมาณในการดำเนินโครงการพัฒนาคุณภาพชีวิตของประชาชนในชุมชนโดยรอบพื้นที่เหมืองแร่ ตาม</li> </ul>	<ul style="list-style-type: none"> <li>● ผู้ถือประทานบัตรได้จัดสรรงบประมาณในการจัดตั้งกองทุนพัฒนาหมู่บ้านรอบพื้นที่เหมืองแร่ เพื่อเป็นงบประมาณในการดำเนินโครงการพัฒนาคุณภาพชีวิตของประชาชนในชุมชนโดยรอบพื้นที่เหมืองแร่ ดังเอกสารแนบ 6</li> </ul>	-

เงื่อนไขตามมาตรการ	ผลการปฏิบัติตามมาตรการ	ปัญหา อุปสรรค ที่ไม่สามารถปฏิบัติตามมาตรการ และแนวทางแก้ไข
<p>ยอวงเงินขั้นต่ำหรือคิดตามสัดส่วนต่ออัตราการผลิต ซึ่งกำหนดเป็นเงื่อนไขแนบท้ายการอนุญาตประทานบัตร โดยให้รวมงบประมาณด้านมวลชนสัมพันธ์ของโครงการที่กำหนดอยู่ในเงื่อนไขมาตรการป้องกันและแก้ไขผลกระทบสิ่งแวดล้อมของโครงการอยู่ในกองทุนนี้ โดยมีแนวทางบริหารจัดการกองทุน ดังนี้</p> <ul style="list-style-type: none"> <li>● การจัดเก็บเงินกองทุน <ul style="list-style-type: none"> <li>- เจ้าของโครงการจะต้องจัดสรรเงินงบประมาณตามจำนวนและช่วงเวลาที่กำหนดในกองทุนพัฒนาหมู่บ้านรอบพื้นที่เหมืองแร่ ซึ่งเป็นไปตามเงื่อนไขแนบท้ายการอนุญาตประทานบัตรหรือการต่ออายุประทานบัตร</li> <li>- ให้เปิดบัญชีธนาคาร โดยใช้ชื่อบริษัท ปูนซีเมนต์นครหลวง จำกัด (มหาชน) ตามชื่อผู้ถือประทานบัตร และมีข้อความในวงเล็บว่า “กองทุนพัฒนาหมู่บ้านรอบพื้นที่เหมืองแร่” หรือตามหลักเกณฑ์ที่กรมอุตสาหกรรมพื้นฐานและการเหมืองแร่กำหนด เพื่อใช้เป็นหลักฐานในการบริหารเงินกองทุนและรายงานผลการดำเนินงานให้หน่วยงานที่เกี่ยวข้องทราบ</li> <li>- การนำเงินเข้ากองทุน <ul style="list-style-type: none"> <li>ปีแรกให้นำเงินเข้ากองทุนในเดือนแรกหลังจากได้รับอนุญาตประทานบัตร ตามหลักเกณฑ์กรมอุตสาหกรรมพื้นฐานและการเหมืองแร่กำหนด</li> <li>ในช่วงปีที่สองจนถึงสิ้นอายุประทานบัตร นำเงินเข้ากองทุนในช่วงเดือนมกราคมของทุกปี ตามหลักเกณฑ์กรมอุตสาหกรรมพื้นฐานและการเหมืองแร่กำหนด</li> </ul> </li> </ul> </li> </ul>		

เงื่อนไขตามมาตรการ	ผลการปฏิบัติตามมาตรการ	ปัญหา อุปสรรค ที่ไม่สามารถปฏิบัติตามมาตรการ และแนวทางแก้ไข
<ul style="list-style-type: none"> <li>● บริหารเงินกองทุน <ul style="list-style-type: none"> <li>- ให้คณะกรรมการมวชนสัมพันธ์ของโครงการเป็นผู้บริหารจัดการกองทุน เพื่อทำหน้าที่พิจารณาให้เห็นแผนงานการพัฒนาหมู่บ้าน สถานศึกษา และวัดโดยรอบพื้นที่เหมืองแร่ การใช้เงินกองทุนและการกำกับดูแลกิจกรรมของกองทุนให้เป็นไปตามแผนงานที่กำหนด</li> <li>- กองทุนพัฒนาหมู่บ้านรอบพื้นที่เหมืองแร่มีวัตถุประสงค์เพื่อจัดสรรเงินในการดำเนินกิจกรรมหรือโครงการพัฒนาคุณภาพชีวิต สภาพแวดล้อม การศึกษา ประเพณีและวัฒนธรรมของท้องถิ่นสำหรับชุมชนสถานศึกษา วัดโดยรอบพื้นที่เหมืองแร่ตามความเห็นชอบของคณะกรรมการ ทั้งนี้ การเบิกจ่ายเงินจะต้องแต่งตั้งกรรมการจากผู้แทนภาคประชาชนให้เป็นผู้ร่วมลงชื่อกับกรรมการอื่นตามที่คณะกรรมการแต่งตั้งให้เป็นผู้มีสิทธิเบิกจ่ายเงินกองทุน</li> <li>- ในช่วงปีแรกที่ได้รับอนุญาตประทานบัตร ผู้ถือประทานบัตรจะต้องจัดตั้งคณะกรรมการมวชนสัมพันธ์และประชุมคณะกรรมการอย่างน้อย 1 ครั้ง เพื่อกำหนดกรอบแผนงานการดำเนินโครงการพัฒนาหมู่บ้าน สถานศึกษา และวัดที่อยู่โดยรอบพื้นที่เหมืองแร่ตามความเห็นชอบของคณะกรรมการให้แล้วเสร็จก่อนเริ่มเปิดการทำเหมือง</li> <li>- ผู้ถือประทานบัตรจะต้องจัดประชุมคณะกรรมการมวชนสัมพันธ์โครงการอย่างน้อย 2 ครั้ง/ปี เพื่อพิจารณาแผนและผลการดำเนินโครงการพัฒนาหมู่บ้านโดยรอบพื้นที่เหมืองแร่</li> </ul> </li> </ul>		

เงื่อนไขตามมาตรการ	ผลการปฏิบัติตามมาตรการ	ปัญหา อุปสรรค ที่ไม่สามารถปฏิบัติตามมาตรการ และแนวทางแก้ไข
<p>และพื้นที่ใกล้เคียงตามความเห็นชอบของคณะกรรมการ และดำเนินการทุกปีจนสิ้นสุดอายุประทานบัตร</p> <ul style="list-style-type: none"> <li>- ให้คณะกรรมการมวลชนสัมพันธ์จัดทำระเบียบว่าด้วย กองทุนพัฒนาหมู่บ้านรอบพื้นที่เหมืองแร่ภายใต้ วัตถุประสงค์ของกองทุน โดยกำหนดพื้นที่ดำเนินกิจกรรม หรือโครงการ การขอและพิจารณาอนุมัติใช้เงินกองทุน และ วิธีการเบิกจ่ายเงิน เพื่อเป็นแนวทางปฏิบัติให้คณะกรรมการ และผู้ที่เกี่ยวข้องทราบ</li> <li>● การรายงานผล ผู้ถือประทานบัตรต้องรายงานผลการดำเนินการตามแผนงาน โครงการพัฒนาหมู่บ้าน สถานศึกษา และวัดที่อยู่โดยรอบ พื้นที่เหมืองแร่ และสำเนาบัญชีธนาคารและแสดงสถานะทาง การเงินของกองทุน โดยแนบไปพร้อมกับการรายงานผลการ ประชุมคณะกรรมการมวลชนสัมพันธ์ของโครงการ ส่งให้ สำนักงานอุตสาหกรรมจังหวัดสุพรรณบุรีที่ตั้งประทานบัตร สำนักงานอุตสาหกรรมพื้นฐานและการเหมืองแร่เขต 7 ราชบุรี หรือกรมอุตสาหกรรมพื้นฐานและการเหมืองแร่ แล้วแต่กรณี และองค์กรปกครองส่วนท้องถิ่นที่ตั้งประทาน บัตรทราบทุกปี</li> </ul>		
<b>8. สาธารณสุข อาชีวอนามัย และความปลอดภัย</b>		
<p>1. จัดตั้งกองทุนเฝ้าระวังสุขภาพ</p> <ul style="list-style-type: none"> <li>- ผู้ถือประทานบัตรจะต้องจัดตั้ง “กองทุนเฝ้าระวังสุขภาพ” เพื่อ เป็นงบประมาณในการเฝ้าระวังหรือตรวจสอบสุขภาพที่เกี่ยวข้องจาก</li> </ul>	<ul style="list-style-type: none"> <li>● ผู้ถือประทานบัตรได้จัดสรรงบประมาณในการจัดตั้งกองทุนเฝ้าระวัง สุขภาพ เพื่อเป็นงบประมาณในการเฝ้าระวังหรือตรวจสอบสุขภาพที่ เกี่ยวข้องจากกิจกรรมการทำเหมืองสำหรับประชาชนที่อาศัยอยู่</li> </ul>	-

เงื่อนไขตามมาตรการ	ผลการปฏิบัติตามมาตรการ	ปัญหา อุปสรรค ที่ไม่สามารถปฏิบัติตามมาตรการ และแนวทางแก้ไข
<p>กิจกรรมการทำเหมืองสำหรับประชาชนที่อาศัยอยู่โดยรอบพื้นที่เหมืองแร่ในรัศมีไม่น้อยกว่า 1 กิโลเมตร ตามยอดเงินที่ระบุไว้ในกองทุน ซึ่งกำหนดเป็นเงื่อนไขมาตรการป้องกันและแก้ไขผลกระทบสิ่งแวดล้อมของโครงการ และปรับเพิ่มเป็นยอดวงเงินขั้นต่ำหรือคิดตามสัดส่วนต่ออัตราการผลิตที่กำหนดเป็นเงื่อนไขแนบท้ายการอนุญาตประทานบัตร โดยมีแนวทางการบริหารจัดการกองทุน ดังนี้</p> <ul style="list-style-type: none"> <li>● การจัดเก็บเงินกองทุน <ul style="list-style-type: none"> <li>- ผู้ถือประทานบัตรจะต้องจัดสรรเงินงบประมาณตามจำนวนและช่วงเวลาที่กำหนดในกองทุนเฝ้าระวังสุขภาพซึ่งเป็นไปตามเงื่อนไขแนบท้ายการอนุญาตประทานบัตร</li> <li>- ให้เปิดบัญชีธนาคาร โดยใช้ชื่อบริษัท ปูนซีเมนต์นครหลวง จำกัด (มหาชน) ตามชื่อผู้ถือประทานบัตร หรือตามหลักเกณฑ์ที่กรมอุตสาหกรรมพื้นฐานและการเหมืองแร่กำหนดและมีข้อความในวงเล็บว่า “กองทุนเฝ้าระวังสุขภาพ” หรือตามที่กรมอุตสาหกรรมพื้นฐานและการเหมืองแร่กำหนดเพื่อใช้เป็นหลักฐานในการบริหารเงินกองทุนและรายงานผลการดำเนินงานให้หน่วยงานที่เกี่ยวข้องทราบ</li> <li>- การนำเงินเข้ากองทุน <ul style="list-style-type: none"> <li>- ปีแรกให้นำเงินเข้ากองทุนในเดือนแรกหลังจากได้รับอนุญาตประทานบัตรตามหลักเกณฑ์กรมอุตสาหกรรมพื้นฐานและการเหมืองแร่กำหนด</li> </ul> </li> </ul> </li> </ul>	<p>โดยรอบพื้นที่เหมืองแร่ในรัศมีไม่น้อยกว่า 1 กิโลเมตร ดังเอกสารแนบ 7</p>	

เงื่อนไขตามมาตรการ	ผลการปฏิบัติตามมาตรการ	ปัญหา อุปสรรค ที่ไม่สามารถปฏิบัติตามมาตรการ และแนวทางแก้ไข
<p>- ในช่วงปีที่สองจนถึงสิ้นสุดอายุประทานบัตร ให้นำเงินเข้ากองทุนในช่วงเดือนมกราคมของทุกปี ตามหลักเกณฑ์กรมอุตสาหกรรมพื้นฐานและการเหมืองแร่กำหนด</p> <ul style="list-style-type: none"> <li>● การบริหารเงินกองทุน <ul style="list-style-type: none"> <li>- ให้คณะกรรมการมวลชนสัมพันธ์ของโครงการเป็นผู้บริหารจัดการกองทุน เพื่อทำหน้าที่พิจารณาแผนงานการเฝ้าระวังสุขภาพหรือการตรวจสอบสุขภาพประชาชนโดยรอบที่ตั้งโครงการ การบริหารจัดการเงินกองทุนและการกำกับดูแลกิจกรรมของกองทุนให้เป็นไปตามแผนงานที่กำหนด</li> <li>- กองทุนเฝ้าระวังสุขภาพ มีวัตถุประสงค์เพื่อจัดสรรเงินงบประมาณในการดำเนินกิจกรรมการตรวจเฝ้าฯ เรย์ปอดสมรรถนะปอด การจัดทำแผนที่ชุมชนเพื่อเชื่อมโยงกับข้อมูลด้านสุขภาพโครงการที่เกี่ยวข้องกับการเฝ้าระวังสุขภาพของประชาชนในชุมชนโดยรอบพื้นที่เหมืองในรัศมีไม่น้อยกว่า 1 กิโลเมตร ทั้งนี้ ต้องไม่รวมถึงการศึกษาดูงานของบุคลากรที่เกี่ยวข้อง โดยการเบิกจ่ายเงินจะต้องแต่งตั้งกรรมการจากผู้แทนด้านสาธารณสุขเป็นผู้ร่วมลงชื่อกับกรรมการอื่นตามที่คณะกรรมการแต่งตั้งเป็นผู้มีสิทธิ์เบิกจ่ายเงินกองทุน</li> <li>- ในช่วงปีแรกที่ได้รับอนุญาตประทานบัตร ผู้ถือประทานบัตรต้องดำเนินกิจกรรมหรือโครงการที่กำหนดไว้ให้แล้วเสร็จก่อนเปิดการทำเหมือง ดังนี้ <ul style="list-style-type: none"> <li>- จัดตั้งคณะกรรมการมวลชนสัมพันธ์ของโครงการ และประชุมคณะกรรมการ อย่างน้อย 1 ครั้ง เพื่อพิจารณาดำเนินกิจกรรมการเฝ้าระวังสุขภาพหรือโครงการตรวจ</li> </ul> </li> </ul> </li> </ul>		



เงื่อนไขตามมาตรการ	ผลการปฏิบัติตามมาตรการ	ปัญหา อุปสรรค ที่ไม่สามารถปฏิบัติตามมาตรการ และแนวทางแก้ไข
<p>สุขภาพประชาชนที่อาศัยอยู่โดยรอบพื้นที่เหมืองแร่ในรัศมีไม่น้อยกว่า 1 กิโลเมตร</p> <ul style="list-style-type: none"> <li>- จัดทำแผนงานโครงการตรวจเฝ้าระวังสุขภาพสำหรับประชาชนที่อาศัยอยู่โดยรอบพื้นที่เหมืองแร่ในรัศมีไม่น้อยกว่า 1 กิโลเมตร และตรวจสอบสมรรถนะของร่างกายเพิ่มเติมตามความเหมาะสมเสนอให้คณะกรรมการมวลชนสัมพันธ์พิจารณา โดยจะต้องดำเนินโครงการตามแผนงานให้แล้วเสร็จก่อนเริ่มเปิดการทำเหมือง และดำเนินโครงการทุกปีจนสิ้นสุดอายุประทานบัตร</li> <li>- ผู้ถือประทานบัตรจะต้องจัดประชุมคณะกรรมการมวลชนสัมพันธ์โครงการ อย่างน้อย 2 ครั้ง/ปี เพื่อพิจารณาแผนงานและผลการดำเนินกิจกรรมการเฝ้าระวังสุขภาพหรือโครงการตรวจสุขภาพประชาชนที่อาศัยอยู่โดยรอบพื้นที่เหมืองแร่ในรัศมีไม่น้อยกว่า 1 กิโลเมตร</li> <li>- ให้คณะกรรมการมวลชนสัมพันธ์จัดทำระเบียบว่าด้วยกองทุนเฝ้าระวังสุขภาพของโครงการภายใต้วัตถุประสงค์ของกองทุน โดยกำหนดให้ครอบคลุมพื้นที่ดำเนินกิจกรรมหรือโครงการ การขอและพิจารณาอนุมัติใช้เงินกองทุน และวิธีการเบิกจ่ายเงิน เพื่อเป็นแนวทางปฏิบัติให้คณะกรรมการและผู้ที่เกี่ยวข้องทราบ</li> <li>● การรายงานผล</li> </ul> <p>ผู้ถือประทานบัตรต้องรายงานผลการดำเนินการตามแผนงานการเฝ้าระวังสุขภาพหรือการตรวจสุขภาพประชาชนโดยรอบพื้นที่เหมืองแร่ และสำเนาบัญชีธนาคารแสดงสถานะทาง</p>		

เงื่อนไขตามมาตรการ	ผลการปฏิบัติตามมาตรการ	ปัญหา อุปสรรค ที่ไม่สามารถปฏิบัติตามมาตรการ และแนวทางแก้ไข
การเงินของกองทุน โดยแนบไปพร้อมกับการรายงานผลการประชุมคณะกรรมการมวลชนสัมพันธ์ของโครงการ ส่งให้สำนักงานอุตสาหกรรมจังหวัดสุพรรณบุรี สำนักงานอุตสาหกรรมพื้นฐานและการเหมืองแร่เขต 7 ราชบุรี และกรมอุตสาหกรรมพื้นฐานและการเหมืองแร่แล้วแต่กรณี และสำนักงานสาธารณสุขจังหวัดสุพรรณบุรีทราบทุกปี		
2. ให้จัดทำป้ายประชาสัมพันธ์ผลการติดตามตรวจสอบผลกระทบสิ่งแวดล้อมหรือป้ายประชาสัมพันธ์ขนาดใหญ่ ติดตั้งบริเวณพื้นที่โครงการ ที่ทำการผู้ใหญ่บ้าน หมู่ที่ 14 บ้านเนินสมบัติ	<ul style="list-style-type: none"> <li>ผู้ถือประทานบัตรได้จัดสรรงบประมาณในการจัดทำป้ายประชาสัมพันธ์ผลการติดตามตรวจสอบผลกระทบสิ่งแวดล้อม ติดตั้งบริเวณพื้นที่โครงการ ดังรูปที่ 2-11</li> </ul>	-
3. ให้จัดสภาพสิ่งแวดล้อมของสำนักงานให้ถูกสุขลักษณะ เช่น จัดวางภาชนะรองรับขยะให้เป็นระเบียบเรียบร้อย จัดให้มีอุปกรณ์ป้องกันอันตรายที่เหมาะสมกับสภาพงาน และมีจำนวนเพียงพอกับพนักงาน	<ul style="list-style-type: none"> <li>ผู้ถือประทานบัตรได้จัดสภาพสิ่งแวดล้อมของสำนักงานให้ถูกสุขลักษณะ และจัดให้มีอุปกรณ์ป้องกันอันตรายที่เหมาะสมกับสภาพงาน และมีจำนวนเพียงพอกับพนักงาน ดังรูปที่ 2-12</li> </ul>	-
4. ให้ฝึกอบรมการทำงานและการใช้เครื่องจักรอุปกรณ์อย่างสม่ำเสมอ เพื่อป้องกันอุบัติเหตุ โดยทำการอบรมทุกวันก่อนการปฏิบัติงาน เพื่อปลูกจิตสำนึกให้แก่พนักงานใส่ใจเรื่องความปลอดภัยในการทำงาน โดยการสวมใส่อุปกรณ์ป้องกันอันตรายส่วนบุคคลขณะปฏิบัติงาน	<ul style="list-style-type: none"> <li>ผู้ถือประทานบัตรได้จัดอบรมการทำงานและการใช้เครื่องจักรอุปกรณ์อย่างสม่ำเสมอ เพื่อป้องกันอุบัติเหตุ โดยทำการอบรมทุกวันก่อนการปฏิบัติงาน เพื่อปลูกจิตสำนึกให้แก่พนักงานใส่ใจเรื่องความปลอดภัยในการทำงาน พร้อมทั้งสวมใส่อุปกรณ์ป้องกันอันตรายส่วนบุคคลขณะปฏิบัติงาน</li> </ul>	-
5. ให้จัดเตรียมปัจจัยในการปฐมพยาบาลเบื้องต้น พร้อมทั้งรถสำหรับนำคนเจ็บส่งโรงพยาบาลกรณีคนงานเกิดอุบัติเหตุ	<ul style="list-style-type: none"> <li>ผู้ถือประทานบัตรได้จัดสรรงบประมาณในการจัดเตรียมปัจจัยในการปฐมพยาบาลเบื้องต้น ดังรูปที่ 2-13 พร้อมทั้งรถสำหรับนำคนเจ็บส่งโรงพยาบาลกรณีคนงานเกิดอุบัติเหตุ</li> </ul>	-

เงื่อนไขตามมาตรการ	ผลการปฏิบัติตามมาตรการ	ปัญหา อุปสรรค ที่ไม่สามารถปฏิบัติตามมาตรการ และแนวทางแก้ไข
6. ให้มีการตรวจสอบสภาพพนักงานก่อนเข้าทำงานเกี่ยวกับระบบทางเดินหายใจและการได้ยิน พร้อมทั้งเก็บรวบรวมข้อมูลเป็นสถิติสำหรับการประเมินผลตามมาตรการต่อไป	<ul style="list-style-type: none"> <li>ผู้ถือประทานบัตรได้มีการตรวจสอบสภาพพนักงานก่อนเข้าทำงาน พร้อมทั้งเก็บรวบรวมข้อมูลเป็นสถิติสำหรับการประเมินผลตามมาตรการต่อไป</li> </ul>	-
7. ให้มีการตรวจสอบสภาพคนงานเกี่ยวกับระบบทางเดินหายใจ และการได้ยินอย่างน้อยปีละ 1 ครั้ง พร้อมทั้งเก็บรวบรวมข้อมูลเป็นสถิติสำหรับการประเมินผลตามมาตรการต่อไป	<ul style="list-style-type: none"> <li>ผู้ถือประทานบัตรได้มีการตรวจสอบสภาพคนงานปีละ 1 ครั้ง พร้อมทั้งเก็บรวบรวมข้อมูลเป็นสถิติสำหรับการประเมินผลตามมาตรการต่อไป รายละเอียดการตรวจสอบสภาพ ดังเอกสารแนบ 8</li> </ul>	-

ตารางที่ 2-3 สรุปมาตรการป้องกันและแก้ไขผลกระทบสิ่งแวดล้อม ระยะดำเนินการ ตามหนังสือที่ ทส 1009.2/9645  
(ออกโดยสำนักงานนโยบายและแผนทรัพยากรธรรมชาติและสิ่งแวดล้อม)

เงื่อนไขตามมาตรการ	ผลการปฏิบัติตามมาตรการ	ปัญหา อุปสรรค ที่ไม่สามารถปฏิบัติตามมาตรการ และแนวทางแก้ไข
<b>1. สภาพภูมิประเทศ</b>		
1. ให้เปิดหน้าเหมืองตามแผนผังโครงการกำหนดอย่างเคร่งครัด โดยเปิดทำเหมืองในลักษณะขั้นบันได กำหนดให้ชั้นบันไดสูงไม่เกิน 10 เมตร และมีความกว้างของแต่ละชั้นไม่น้อยกว่า 10 เมตร ความลาดชันรวมของหน้าเหมืองไม่เกิน 45 องศา รวมทั้งต้องตรวจสอบเสถียรภาพของหน้าเหมืองชั้นบันไดให้อยู่ในสภาพที่ปลอดภัย ซึ่งไม่ก่อให้เกิดการพังทลายอย่างเคร่งครัด	<ul style="list-style-type: none"> <li>ในปัจจุบันพื้นที่ประทานบัตรที่ 33751/16244 อยู่ระหว่างดำเนินการเปิดทำเหมือง ยังคงมีสภาพเป็นพื้นที่ป่ามีต้นไม้ขนาดกลางและเล็กขึ้นปกคลุมอยู่หนาแน่นปานกลาง ดังรูปที่ 2-14</li> </ul>	-
2. พื้นที่ที่ไม่มีกิจกรรมการทำเหมืองและกิจกรรมที่เกี่ยวข้องรวมถึงแนวกันเขตพื้นที่ไม่ทำเหมืองระยะ 10 เมตร รอบพื้นที่โครงการให้รักษาสภาพภูมิประเทศเดิมไว้ และกำหนดให้ปลูกต้นไม้เสริม ในพื้นที่ดังกล่าว	<ul style="list-style-type: none"> <li>พื้นที่ที่ไม่มีกิจกรรมการทำเหมืองและกิจกรรมที่เกี่ยวข้อง รวมถึงแนวกันเขตพื้นที่ไม่ทำเหมืองระยะ 10 เมตร วิศวกรผู้ควบคุมของโครงการได้รักษาสภาพภูมิประเทศเดิมไว้ และปลูกต้นไม้เสริมในพื้นที่ดังกล่าว ดังรูปที่ 2-2</li> </ul>	-
3. ในระหว่างการทำเหมืองหากพบว่า บริเวณพื้นที่ปฏิบัติงานมีแนวโน้มหรือความเสี่ยงว่าจะมีโพรงขนาดใหญ่ เช่น มีเสียงดังกังวานจากเนื้อหิน เป็นต้น จะต้องมีการตรวจสอบทางธรณีฟิสิกส์ เช่น การวัดค่าความต้านทานไฟฟ้า เป็นต้น เพื่อพิสูจน์ความเป็นโพรง จากนั้นให้ดำเนินการกันเขตเป็นพื้นที่อันตราย โดยทำสัญลักษณ์หรือแสดงเขตให้เห็นอย่างชัดเจน และห้ามบุคคลที่ไม่เกี่ยวข้องหรือเครื่องจักรที่มีน้ำหนักมากเข้าไปในบริเวณดังกล่าว พร้อมทั้งทำการตรวจสอบความปลอดภัยโดยวิศวกรผู้ควบคุมที่รับผิดชอบการทำ	<ul style="list-style-type: none"> <li>ในระหว่างการทำเหมืองหากพบว่า บริเวณพื้นที่ปฏิบัติงานมีแนวโน้มหรือความเสี่ยงว่าจะมีโพรงขนาดใหญ่ วิศวกรผู้ควบคุมของโครงการจะดำเนินการกันเขตเป็นพื้นที่อันตราย โดยทำสัญลักษณ์หรือแสดงเขตให้เห็นอย่างชัดเจน และห้ามบุคคลที่ไม่เกี่ยวข้องหรือเครื่องจักรที่มีน้ำหนักมากเข้าไปในบริเวณดังกล่าว</li> </ul>	-

เงื่อนไขตามมาตรการ	ผลการปฏิบัติตามมาตรการ	ปัญหา อุปสรรค ที่ไม่สามารถปฏิบัติตามมาตรการ และแนวทางแก้ไข
เหมืองของโครงการให้เรียบร้อยก่อนดำเนินการทำเหมืองในบริเวณดังกล่าวต่อไป		
4. ให้ตัดฟันต้นไม้และเปิดพื้นที่เฉพาะบริเวณที่ทำการเปิดหน้าเหมืองเท่านั้น และดูแลรักษาพันธุ์ไม้ในบริเวณอื่นที่ไม่ใช้ในการทำเหมืองและกิจกรรมเกี่ยวเนื่องให้คงอยู่ตามธรรมชาติ	<ul style="list-style-type: none"> <li>ในกรณีที่มีการเปิดหน้าเหมือง วิศวกรผู้ควบคุมของโครงการจะได้ตัดฟันต้นไม้และเปิดพื้นที่เฉพาะบริเวณที่ทำการเปิดหน้าเหมืองเท่านั้น และดูแลรักษาพันธุ์ไม้ในบริเวณอื่นที่ไม่ใช้ในการทำเหมืองและกิจกรรมเกี่ยวเนื่องให้คงอยู่ตามธรรมชาติ</li> </ul>	-
5. ให้ทำการฟื้นฟูพื้นที่โครงการบริเวณพื้นที่ผ่านการทำเหมืองตามแผนงานที่ได้เสนอไว้ในรายงานการวิเคราะห์ผลกระทบสิ่งแวดล้อม พร้อมทั้งให้รายงานผลการดำเนินงานให้สำนักงานนโยบายและแผนทรัพยากรธรรมชาติและสิ่งแวดล้อม และกรมอุตสาหกรรมพื้นฐานและการเหมืองแร่ทราบทุกปี	<ul style="list-style-type: none"> <li>วิศวกรผู้ควบคุมของโครงการได้ทำการฟื้นฟูพื้นที่โครงการบริเวณพื้นที่ผ่านการทำเหมืองตามแผนงานที่ได้เสนอไว้ในรายงานการวิเคราะห์ผลกระทบสิ่งแวดล้อม พร้อมทั้งรายงานผลการดำเนินงานให้สำนักงานนโยบายและแผนทรัพยากรธรรมชาติและสิ่งแวดล้อม และกรมอุตสาหกรรมพื้นฐานและการเหมืองแร่ทราบ ครึ่งล่าสุดในปี พ.ศ. 2565 ดังเอกสารแนบ 4</li> </ul>	-
6. ให้มีวิศวกรควบคุมเพื่อทำหน้าที่กำกับและควบคุมการทำเหมืองแร่ให้เป็นไปตามแผนผังการทำเหมือง และฟื้นฟูสภาพพื้นที่จากการทำเหมืองตามแผนการฟื้นฟูที่กำหนดไว้อย่างเคร่งครัด รวมทั้งรายงานผลการดำเนินการดังกล่าวให้กรมอุตสาหกรรมพื้นฐานและการเหมืองแร่ และสำนักงานนโยบายและแผนทรัพยากรธรรมชาติและสิ่งแวดล้อมปีละ 2 ครั้ง ตลอดระยะเวลาดำเนินโครงการ	<ul style="list-style-type: none"> <li>ผู้ถือประทานบัตรได้กำหนดให้มีวิศวกรควบคุมเพื่อทำหน้าที่กำกับและควบคุมการทำเหมืองแร่ให้เป็นไปตามแผนผังการทำเหมือง และฟื้นฟูสภาพพื้นที่จากการทำเหมืองตามแผนการฟื้นฟูที่กำหนดไว้อย่างเคร่งครัด พร้อมทั้งรายงานผลการดำเนินการดังกล่าวให้กรมอุตสาหกรรมพื้นฐานและการเหมืองแร่ และสำนักงานนโยบายและแผนทรัพยากรธรรมชาติและสิ่งแวดล้อมได้พิจารณา</li> </ul>	-

เงื่อนไขตามมาตรการ	ผลการปฏิบัติตามมาตรการ	ปัญหา อุปสรรค ที่ไม่สามารถปฏิบัติตามมาตรการ และแนวทางแก้ไข
<b>2. คุณภาพอากาศ</b>		
1. ให้ดูแลรักษาเส้นทางขนส่งแร่ของโครงการให้อยู่ในสภาพดีตลอดระยะเวลาปฏิบัติงาน	<ul style="list-style-type: none"> <li>ผู้ถือประทานบัตรได้ดูแลรักษาเส้นทางขนส่งแร่ของโครงการให้อยู่ในสภาพดีตลอดระยะเวลาปฏิบัติงาน <b>ดังรูปที่ 2-15</b></li> </ul>	-
2. ยานพาหนะ เครื่องจักรอุปกรณ์ ที่ก่อให้เกิดไอเสียหรือฝุ่นละออง จะต้องได้รับการตรวจสอบสภาพเครื่องยนต์อย่างสม่ำเสมอตามชนิดของยานพาหนะและเครื่องจักรกล	<ul style="list-style-type: none"> <li>หัวหน้างานได้ตรวจสอบสภาพเครื่องยนต์ของยานพาหนะ เครื่องจักรอุปกรณ์ ที่ก่อให้เกิดไอเสียหรือฝุ่นละอองอย่างสม่ำเสมอตามชนิดของยานพาหนะและเครื่องจักรกล</li> </ul>	-
3. ให้ดำเนินการฉีดพรมน้ำบริเวณเส้นทางภายในพื้นที่หน้าเหมืองและเส้นทางขนส่งแร่ของโครงการ วันละ 3-4 ครั้ง หรือตามความเหมาะสมของสภาพภูมิอากาศอย่างสม่ำเสมอ	<ul style="list-style-type: none"> <li>การดำเนินการของโครงการได้มีมาตรการลดผลกระทบด้านการฟุ้งกระจายของฝุ่นละอองจากการขนส่งแร่ภายในพื้นที่โครงการ โดยได้ฉีดพรมน้ำบริเวณเส้นทางภายในพื้นที่หน้าเหมืองและเส้นทางขนส่งแร่ของโครงการ วันละ 3-4 ครั้ง หรือตามความเหมาะสมของสภาพภูมิอากาศอย่างสม่ำเสมอ เพื่อลดการฟุ้งกระจายของฝุ่นละออง <b>ดังรูปที่ 2-4</b> พร้อมทั้งเก็บกวาดทำความสะอาดบริเวณโรงโม่หินอย่างสม่ำเสมอ <b>ดังรูปที่ 2-5</b></li> </ul>	-
4. ให้การขนส่งแร่ดำเนินการดังนี้ <ul style="list-style-type: none"> <li>- รถขนส่งแร่จากหน้าเหมืองไปโรงโม่หินของโครงการให้ใช้ความเร็วไม่เกิน 30 กิโลเมตรต่อชั่วโมง</li> <li>- รถขนส่งแร่ออกจากโรงโม่หินต้องควบคุมน้ำหนักบรรทุกทุกและความเร็วตามที่กฎหมายกำหนดและต้องมีวัสดุปิดคลุมกระบะบรรทุกทุกมิติตลอดเวลาทำการขนส่ง</li> </ul>	<ul style="list-style-type: none"> <li>ผู้ถือประทานบัตรได้ออกกฎระเบียบในการขนส่งแร่ เพื่อลดผลกระทบด้านต่างๆ ที่คาดว่าจะเกิดขึ้นกับชุมชนที่อยู่โดยรอบโครงการ ดังนี้               <ul style="list-style-type: none"> <li>- การขนส่งแร่จากหน้าเหมืองไปโรงโม่หินของโครงการให้ใช้ความเร็วไม่เกิน 30 กิโลเมตรต่อชั่วโมง <b>ดังรูปที่ 2-6</b></li> <li>- การขนส่งแร่ออกจากโรงโม่หินต้องควบคุมน้ำหนักบรรทุกทุก และความเร็วตามที่กฎหมายกำหนดและต้องมีวัสดุปิดคลุมกระบะบรรทุกทุกมิติตลอดเวลาทำการขนส่ง <b>ดังรูปที่ 2-16</b></li> </ul> </li> </ul>	-

เงื่อนไขตามมาตรการ	ผลการปฏิบัติตามมาตรการ	ปัญหา อุปสรรค ที่ไม่สามารถปฏิบัติตามมาตรการ และแนวทางแก้ไข
5. ให้ทำความสะอาดหน้างานและฉีดพรมน้ำบริเวณพื้นที่หน้างาน ระเบิดหน้าเหมืองก่อนการระเบิดทุกครั้ง เว้นแต่วันที่ฝนตกและ พื้นที่หน้าระเบิดเปียกชื้นพอ	<ul style="list-style-type: none"> <li>พนักงานของโครงการได้ทำความสะอาดหน้างานและฉีดพรมน้ำ บริเวณพื้นที่หน้างานระเบิดหน้าเหมืองก่อนการระเบิดทุกครั้ง</li> </ul>	-
6. หากมีลมพัดแรงให้งดการจุดระเบิด และในการเคลื่อนย้ายหินบนหน้า เหมืองจะต้องกระทำในช่วงที่มีลมสงบหรือมีการฉีดพรมน้ำที่เก็บ กองแร่ก่อนทำการตักขน เพื่อป้องกันการฟุ้งกระจายของฝุ่นละออง	<ul style="list-style-type: none"> <li>ในกรณีที่มีลมพัดแรง วิศวกรผู้ควบคุมของโครงการจะงดการจุด ระเบิด และในการเคลื่อนย้ายหินบนหน้าเหมืองจะกระทำในช่วงที่มีลมสงบ หรือมีการฉีดพรมน้ำที่เก็บกองแร่ก่อนทำการตักขน เพื่อป้องกันการ ฟุ้งกระจายของฝุ่นละออง</li> </ul>	-
<b>3. เสี่ยง ความสั่นสะเทือนและหินปลิว</b>		
1. ให้ใช้วัตถุระเบิด ANFO เปิดหน้าเหมืองและกำหนดปริมาณวัตถุ ระเบิดไม่เกิน 467.2 กิโลกรัมต่อจังหวะถ่วง	<ul style="list-style-type: none"> <li>วิศวกรผู้ควบคุมเหมืองได้วางแผนและออกแบบการใช้ปริมาณวัตถุ ระเบิดให้เป็นไปตามแผนผังโครงการทำเหมือง เพื่อให้การออกแบบ การระเบิดมีความถูกต้องตามแผนผังโครงการทำเหมืองที่กำหนดไว้ ดังนี้ <ul style="list-style-type: none"> <li>- ใช้วัตถุระเบิด ANFO เปิดหน้าเหมืองและกำหนดปริมาณวัตถุ ระเบิดไม่เกิน 467.2 กิโลกรัมต่อจังหวะถ่วง</li> <li>- ประกาศช่วงเวลาการระเบิดให้ประชาชนทราบล่วงหน้าและติด ป้ายเตือนเขตการใช้วัตถุระเบิด พร้อมทั้งระบุเวลาในการระเบิดไว้ บริเวณริมเส้นทางด้านทิศตะวันตกของโครงการ ดังรูปที่ 2-17</li> <li>- ทำการระเบิดวันละ 1 ครั้ง ในช่วงเวลา 16.00-17.00 น. โดยแจ้ง ให้พนักงานในเหมืองทราบก่อนทุกคน และในกรณีที่เมื่อเหตุจำเป็น จะต้องเลื่อนเวลาระเบิดได้แจ้งหน่วยงานท้องถิ่นล่วงหน้า 1 วัน รับทราบ</li> </ul> </li> </ul>	-
2. ให้ประกาศช่วงเวลาการระเบิดให้ประชาชนทราบล่วงหน้าและให้ติด ป้ายเตือนเขตการใช้วัตถุระเบิด พร้อมทั้งระบุเวลาในการระเบิดไว้ บริเวณริมเส้นทางด้านทิศตะวันตกของโครงการ และให้มีเจ้าหน้าที่ ปิดกั้นเส้นทาง		
3. ให้ทำการระเบิดวันละไม่เกิน 1 ครั้ง ในช่วงเวลา 16.00-17.00 น. โดยจะต้องแจ้งให้พนักงานในเหมืองทราบก่อนทุกคน หรือในกรณีที่ มีเหตุจำเป็นจะต้องเลื่อนเวลาระเบิดได้แจ้งหน่วยงานท้องถิ่น ล่วงหน้าอย่างน้อย 1 วัน ได้แก่ ผู้ใหญ่บ้านในท้องที่ เทศบาลตำบล และสถานีตำรวจภูธรในท้องที่รับทราบ		

เงื่อนไขตามมาตรการ	ผลการปฏิบัติตามมาตรการ	ปัญหา อุปสรรค ที่ไม่สามารถปฏิบัติตามมาตรการ และแนวทางแก้ไข
4. ให้มีพนักงานตรวจตราในรัศมี 100 เมตร และปิดกั้นเส้นทางด้านทิศตะวันตกของโครงการและเปิดสัญญาณเตือนก่อนและหลังการระเบิดทุกครั้ง โดยให้ได้ยินทั่วถึงกันในรัศมีไม่น้อยกว่า 500 เมตร อย่างน้อย 3 นาที	<ul style="list-style-type: none"> <li>- จัดให้มีพนักงานตรวจตราในรัศมี 100 เมตร และปิดกั้นเส้นทางด้านทิศตะวันตกของโครงการ และเปิดสัญญาณเตือนก่อนและหลังการระเบิดทุกครั้งให้ได้ยินทั่วถึงกันในรัศมี 500 เมตร</li> <li>- ติดตามระยะการปลิวกระเด็นของเศษหินจากการระเบิดทุกครั้ง หากพบว่ามีผลกระทบก่อให้เกิดความเสียหายแก่ทรัพย์สินของประชาชนจะชดเชยค่าเสียหายทันทีที่ตามความเหมาะสม ยุติธรรม และปรับปรุงแผนการใช้วัตถุระเบิดให้มีความเหมาะสม</li> <li>- ดำเนินการตรวจสอบลักษณะโครงสร้างของแนวแร่หลังจากการระเบิดทุกครั้ง เพื่อนำข้อมูลไปวางแผนเรื่องการระเบิดในครั้งต่อไป</li> <li>- จัดทำรายงานการออกแบบการเจาะระเบิดทุกครั้ง เพื่อเป็นข้อมูลตรวจสอบ และปรับปรุงให้มีความเหมาะสม สำหรับการออกแบบการเจาะระเบิดครั้งต่อไป</li> <li>- ออกแบบการเจาะระเบิดหน้าเหมือง และการจตุระเบิด พร้อมทั้งบันทึกรายละเอียดการออกแบบการระเบิดไว้ตรวจสอบทุกครั้ง</li> <li>- ดูแลรักษาเครื่องจักรอุปกรณ์ต่างๆ ให้อยู่ในสภาพดีสามารถใช้งานได้มีประสิทธิภาพอยู่เสมอ</li> </ul>	
5. ให้ติดตามระยะการปลิวกระเด็นของเศษหินจากการระเบิดทุกครั้ง หากพบว่ามีผลกระทบก่อให้เกิดความเสียหายแก่ทรัพย์สินของประชาชนจะต้องชดเชยค่าเสียหายทันที พร้อมทั้งชดเชยค่าเสียหายตามความเหมาะสม ยุติธรรม และปรับปรุงแผนการใช้วัตถุระเบิดให้มีความเหมาะสม		
6. ให้ดำเนินการตรวจสอบลักษณะโครงสร้างของแนวแร่หลังจากการระเบิดทุกครั้ง เพื่อนำข้อมูลไปวางแผนเรื่องการระเบิดในครั้งต่อไป		
7. ให้จัดทำรายงานการออกแบบการเจาะระเบิดทุกครั้ง เพื่อเป็นข้อมูลตรวจสอบ และปรับปรุงให้มีความเหมาะสม สำหรับการออกแบบการเจาะระเบิดครั้งต่อไป		
8. ให้การออกแบบการเจาะระเบิดหน้าเหมือง และการจตุระเบิด จะต้องจัดให้มีวิศวกรผู้ชำนาญหรือผู้ที่ผ่านการอบรมจากกรมอุตสาหกรรมพื้นฐานและการเหมืองแร่ ควบคุมทุกขั้นตอน พร้อมทั้งบันทึกรายละเอียดการออกแบบการระเบิดไว้ตรวจสอบทุกครั้ง		
9. ให้ดูแลรักษาเครื่องจักรอุปกรณ์ต่างๆ ให้อยู่ในสภาพดีสามารถใช้งานได้อย่างมีประสิทธิภาพอยู่เสมอ		



เงื่อนไขตามมาตรการ	ผลการปฏิบัติตามมาตรการ	ปัญหา อุปสรรค ที่ไม่สามารถปฏิบัติตามมาตรการ และแนวทางแก้ไข
<b>4. อุทกวิทยา และคุณภาพน้ำ</b>		
1. ให้ตรวจสอบและปรับปรุงความมั่นคงแข็งแรงของคันทำนบอย่างสม่ำเสมอ	<ul style="list-style-type: none"> <li>ผู้ถือประทานบัตรมีการตรวจสอบและปรับปรุงความมั่นคงแข็งแรงของคันทำนบอย่างสม่ำเสมอ</li> </ul>	-
2. ให้จัดสร้างบ่อรับน้ำ (Sump) บริเวณจุดต่ำสุดของพื้นที่หน้าเหมืองเพื่อรองรับน้ำที่ไหลบ่าจากพื้นที่หน้าเหมือง	<ul style="list-style-type: none"> <li>ปัจจุบันทางโครงการอยู่ในช่วงการเตรียมพื้นที่เพื่อขุดเปิดหน้าเหมือง ในกรณีมีการเปิดหน้าเหมืองแล้ว วิศวกรผู้ควบคุมของโครงการจะได้ออกแบบให้มีการสร้างบ่อรับน้ำ (Sump) บริเวณจุดต่ำสุดของพื้นที่หน้าเหมือง เพื่อรองรับน้ำที่ไหลบ่าจากพื้นที่หน้าเหมือง</li> </ul>	-
<b>5. ทรัพยากรดิน</b>		
1. ให้นำเปลือกดินที่ได้จากการทำเหมืองไปปรับปรุงเส้นทางขนส่งแร่ คันทำนบดิน และการฟื้นฟูสภาพพื้นที่ภายหลังการทำเหมือง	<ul style="list-style-type: none"> <li>ผู้ถือประทานบัตรได้นำเปลือกดินที่ได้จากเปิดหน้าเหมือง ของประทานบัตรที่ 28379/15646 และประทานบัตรที่ 28380/15742 ไปใช้ในการปรับปรุงเส้นทางขนส่งแร่ และคันทำนบดิน <b>ดังรูปที่ 2-18</b> สำหรับเปลือกดินที่ได้จากการเปิดหน้าเหมืองของประทานบัตรที่ 33751/16244 จะได้มีการนำไปเก็บกองไว้ในบริเวณที่เก็บกองเปลือกดินที่จัดเตรียมไว้ แล้วนำไปฟื้นฟูสภาพพื้นที่ภายหลังการทำเหมืองต่อไป</li> </ul>	-
2. ให้สร้างคันทำนบดินและการปลูกไม้ยืนต้นให้มีลักษณะโครงสร้างของต้นไม้ 3 ชั้นเรือนยอด โดยใช้ข้อมูลจากการศึกษาทรัพยากรป่าไม้ของโครงการ ประกอบด้วย ต้นไม้เรือนยอดชั้นบน เช่น สัตตบรรณและมะเกลือ เป็นต้น เรือนยอดชั้นรอง เช่น ตะโกนกสะเดา เป็นต้น และไม้พุ่ม เช่น แฉง เป็นต้น และลักษณะการปลูก	<ul style="list-style-type: none"> <li>ผู้ถือประทานบัตรได้นำเปลือกดินที่ได้จากการเปิดหน้าเหมือง ของประทานบัตรที่ 28379/15646 และประทานบัตรที่ 28380/15742 ไปสร้างคันทำนบดิน และปลูกไม้ยืนต้นโตเร็วบนคันทำนบดิน เพื่อป้องกันการพังทลายของหน้าดิน <b>ดังรูปที่ 2-7</b></li> </ul>	-

เงื่อนไขตามมาตรการ	ผลการปฏิบัติตามมาตรการ	ปัญหา อุปสรรค ที่ไม่สามารถปฏิบัติตามมาตรการ และแนวทางแก้ไข
เป็นแถว จำนวน 3 แถว บริเวณสันคันทำนบ และบริเวณด้านล่างคันทำนบทั้งสองด้าน สำหรับไม้พื้นล่างปลูกหญ้าแฝก เพื่อป้องกันการพังทลายของหน้าดิน		
3. จัดเตรียมพื้นที่เก็บกองเปลือกดินและเศษหินในลักษณะชั่วคราว บริเวณพื้นที่ทำเหมืองกรณีมีปริมาณเปลือกดินและเศษหินเกิดขึ้นจากการทำเหมืองให้นำไปเก็บกองยังพื้นที่ดังกล่าว เพื่อรอใช้ประโยชน์ภายในพื้นที่โครงการและห้ามมิให้นำเปลือกดินและเศษหินออกภายนอกพื้นที่โครงการ	<ul style="list-style-type: none"> <li>ผู้ถือประทานบัตรได้จัดเตรียมพื้นที่เก็บกองเปลือกดินและเศษหิน ให้เป็นไปตามแผนผังโครงการกำหนด เพื่อรองรับเปลือกดินและเศษหินที่จะเกิดขึ้นในช่วงที่มีการขุดเปิดหน้าเหมือง โดยจะไม่นำเปลือกดินและเศษหินออกภายนอกพื้นที่โครงการ</li> </ul>	-
<b>6. คมนาคม</b>		
1. ให้การขนส่งแร่ดำเนินการดังนี้ <ul style="list-style-type: none"> <li>- รถขนส่งแร่จากหน้าเหมืองไปโรงโม่หินของโครงการให้ใช้ความเร็วไม่เกิน 30 กิโลเมตรต่อชั่วโมง</li> <li>- รถขนส่งแร่ออกจากโรงโม่หินต้องควบคุมน้ำหนักบรรทุกทุกและความเร็วตามที่กฎหมายกำหนด และต้องมีวัสดุปิดคลุมกระบะรถบรรทุกมิดชิดตลอดเวลาทำการขนส่ง</li> </ul>	<ul style="list-style-type: none"> <li>ผู้ถือประทานบัตรได้ออกกฎระเบียบในการขนส่งแร่ เพื่อลดผลกระทบด้านต่างๆ ที่คาดว่าจะเกิดขึ้นกับชุมชนที่อยู่โดยรอบโครงการ ดังนี้               <ul style="list-style-type: none"> <li>- การขนส่งแร่จากหน้าเหมืองไปโรงโม่หินของโครงการให้ใช้ความเร็วไม่เกิน 30 กิโลเมตรต่อชั่วโมง ดังรูปที่ 2-6</li> <li>- การขนส่งแร่ออกจากโรงโม่หินต้องควบคุมน้ำหนักบรรทุกทุกและความเร็วตามที่กฎหมายกำหนด และต้องมีวัสดุปิดคลุมกระบะรถบรรทุกมิดชิดตลอดเวลาทำการขนส่ง ดังรูปที่ 2-16</li> </ul> </li> </ul>	-

เงื่อนไขตามมาตรการ	ผลการปฏิบัติตามมาตรการ	ปัญหา อุปสรรค ที่ไม่สามารถปฏิบัติตามมาตรการ และแนวทางแก้ไข
2. ให้รถบรรทุกแร่ของโครงการจะต้องติดป้ายชื่อโครงการ และหมายเลขโทรศัพท์ไว้ที่รถให้สามารถมองเห็นได้อย่างชัดเจน เพื่อรับข้อร้องเรียนจากผู้ใช้นถนนร่วมกับโครงการ	<ul style="list-style-type: none"> <li>เนื่องจากรถบรรทุกแร่เป็นรถบรรทุกของผู้รับเหมาที่เข้ามาติดต่อกับโครงการ ซึ่งทางโครงการไม่สามารถดำเนินการติดเบอร์โทรศัพท์และรายละเอียดของโครงการได้ แต่ทั้งนี้หากราษฎรที่ใช้นถนนร่วมกับโครงการได้รับความเดือดร้อน สามารถเข้ามาร้องเรียนได้ที่สำนักงานโครงการ</li> </ul>	-
3. ให้ดูแลรักษาสภาพเส้นทางให้อยู่ในสภาพที่ใช้งานได้ดีอยู่เสมอ โดยเฉพาะเส้นทางขนส่งแร่ก่อนออกสู่ทางหลวงหมายเลข 3342 และในกรณีเกิดการชำรุดเสียหายทางโครงการจะต้องรีบดำเนินการปรับปรุงทันที	<ul style="list-style-type: none"> <li>ผู้ถือประทานบัตรได้ดูแลรักษาเส้นทางให้อยู่ในสภาพที่ใช้งานได้ดีอยู่เสมอ โดยเฉพาะเส้นทางขนส่งแร่ก่อนออกสู่ทางหลวงหมายเลข 3342 ดังรูปที่ 2-15</li> </ul>	-
4. ให้ทำการตรวจเช็ครถบรรทุกแร่ เช่น ระบบห้ามล้อ ระบบไฟฟ้า การทำงานของเครื่องยนต์ ระบบเกียร์ และอื่นๆ ให้อยู่ในสภาพที่ใช้งานได้ดี และปลอดภัยอยู่เสมอ	<ul style="list-style-type: none"> <li>หัวหน้างานได้ทำการตรวจเช็ครถบรรทุกแร่ ให้อยู่ในสภาพที่ใช้งานได้ดีและปลอดภัยอยู่เสมอ</li> </ul>	-
5. ให้ทำการดูแลรักษาป้ายเตือนต่างๆ ของโครงการให้อยู่ในสภาพที่ดีอยู่เสมอ ถ้าหากเกิดการชำรุดเสียหายให้รีบดำเนินการซ่อมแซมโดยทันที	<ul style="list-style-type: none"> <li>ผู้ถือประทานบัตรได้ดูแลรักษาป้ายเตือนต่างๆ ของโครงการ ให้อยู่ในสภาพที่ดีอยู่เสมอ ดังรูปที่ 2-19</li> </ul>	-
6. ให้มีการฝึกอบรมพนักงานขับรถบรรทุกแร่ให้ขับรถด้วยความระมัดระวังและตามกฎหมายจราจร และห้ามการใช้สารเสพติดโดยเด็ดขาด	<ul style="list-style-type: none"> <li>ผู้ถือประทานบัตรได้จัดอบรมพนักงานขับรถบรรทุกแร่ให้ขับรถด้วยความระมัดระวังและตามกฎหมายจราจร และห้ามใช้สารเสพติดโดยเด็ดขาด</li> </ul>	-

เงื่อนไขตามมาตรการ	ผลการปฏิบัติตามมาตรการ	ปัญหา อุปสรรค ที่ไม่สามารถปฏิบัติตามมาตรการ และแนวทางแก้ไข
<b>7. ป่าไม้ และสัตว์ป่า</b>		
1. หากพบเห็นการเกิดไฟป่า การลักลอบจุดไฟเผาป่า หรือการกระทำผิดตามกฎหมายว่าด้วยการป่าไม้อื่นๆ เช่น การบุกรุกแผ้วถางป่า การตัดไม้ การล่าสัตว์ป่า เป็นต้น ให้รีบแจ้งหน่วยงานที่เกี่ยวข้อง เพื่อดำเนินการตามอำนาจหน้าที่โดยทันที	<ul style="list-style-type: none"> <li>ในกรณีที่พบเห็นการเกิดไฟป่า การลักลอบจุดไฟเผาป่า หรือการกระทำผิดตามกฎหมายว่าด้วยการป่าไม้ ผู้ถือประทานบัตรจะแจ้งหน่วยงานที่เกี่ยวข้อง เพื่อดำเนินการตามอำนาจหน้าที่โดยทันที</li> </ul>	-
2. ให้กำหนดกฎระเบียบข้อบังคับพนักงานของโครงการ ห้ามทำการล่าสัตว์ หรือกระทำการอื่นใดอันเป็นการคุกคามต่อชีวิตและถิ่นที่อยู่อาศัยของสัตว์ป่า หรือกระทำการอื่นใดซึ่งเป็นความผิดตามกฎหมายว่าด้วยการป่าไม้ โดยให้จัดทำป้ายแสดงอย่างชัดเจน และดูแลรักษาป้ายดังกล่าวให้อยู่ในสภาพดีตลอดอายุประทานบัตร	<ul style="list-style-type: none"> <li>ผู้ถือประทานบัตรได้กำหนดกฎระเบียบข้อบังคับพนักงานของโครงการ ห้ามทำการล่าสัตว์ หรือกระทำการอื่นใดอันเป็นการคุกคามต่อชีวิตและถิ่นที่อยู่อาศัยของสัตว์ป่า หรือกระทำการอื่นใดซึ่งเป็นความผิดตามกฎหมายว่าด้วยการป่าไม้ โดยจัดทำป้ายแสดงอย่างชัดเจน ดังรูปที่ 2-10</li> </ul>	-
3. ให้การตัดต้นไม้เฉพาะบริเวณพื้นที่กิจกรรมที่เกี่ยวข้องกับการทำเหมือง ส่วนบริเวณอื่นต้องดูแลรักษาให้อยู่ในสภาพเดิมและให้ปลูกต้นไม้เพิ่มเติมในบริเวณที่ไม่ใช่ประโยชน์	<ul style="list-style-type: none"> <li>พนักงานของโครงการได้ตัดต้นไม้เฉพาะบริเวณพื้นที่กิจกรรมที่เกี่ยวข้องกับการทำเหมือง ส่วนบริเวณอื่นได้ดูแลรักษาให้อยู่ในสภาพเดิมและปลูกต้นไม้เพิ่มเติมในบริเวณที่ไม่ใช่ประโยชน์</li> </ul>	-
4. ให้ความร่วมมือกับหน่วยงานต่างๆ เพื่อให้ความรู้แก่ประชาชน โดยเฉพาะบริเวณรอบๆ พื้นที่โครงการ ให้เห็นคุณค่าของป่าไม้และสัตว์ป่าที่มีอยู่และช่วยป้องกันดูแลรักษาป่า เพื่อลดการบุกรุกทำลายป่า	<ul style="list-style-type: none"> <li>ผู้ถือประทานบัตรได้ให้ความร่วมมือกับหน่วยงานต่างๆ เพื่อให้ความรู้แก่ประชาชน โดยเฉพาะบริเวณรอบๆ พื้นที่โครงการ ให้เห็นคุณค่าของป่าไม้และสัตว์ป่าที่มีอยู่และช่วยป้องกันดูแลรักษาป่า เพื่อลดการบุกรุกทำลายป่า</li> </ul>	-

เงื่อนไขตามมาตรการ	ผลการปฏิบัติตามมาตรการ	ปัญหา อุปสรรค ที่ไม่สามารถปฏิบัติตามมาตรการ และแนวทางแก้ไข
5. ในระหว่างการทำเหมือง หากพบสัตว์ป่าที่ใกล้สูญพันธุ์และสัตว์ป่าที่มีแนวโน้มใกล้จะสูญพันธุ์นั้น บริษัท ปูนซีเมนต์นครหลวง จำกัด (มหาชน) จะต้องขอความร่วมมือกับสำนักบริหารพื้นที่อนุรักษ์ที่ 3 (บ้านโป่ง) เพื่อจัดส่งผู้ชำนาญการทางด้านสัตว์ป่ามาให้คำแนะนำในการดำเนินการ โดยบริษัท ปูนซีเมนต์นครหลวง จำกัด (มหาชน) จะเป็นผู้รับผิดชอบด้านงบประมาณทั้งหมด	<ul style="list-style-type: none"> <li>ในระหว่างการทำเหมือง หากพบสัตว์ป่าที่ใกล้สูญพันธุ์และสัตว์ป่าที่มีแนวโน้มใกล้จะสูญพันธุ์นั้น ผู้ถือประทานบัตรจะขอความร่วมมือสำนักบริหารพื้นที่อนุรักษ์ที่ 3 (บ้านโป่ง) เพื่อจัดส่งผู้ชำนาญการทางด้านสัตว์ป่ามาให้คำแนะนำในการดำเนินการ โดยผู้ถือประทานบัตรจะเป็นผู้รับผิดชอบด้านงบประมาณทั้งหมด</li> </ul>	-
6. เมื่อพบเห็นสัตว์ป่าที่ตกค้าง ติดอยู่ในพื้นที่ที่มีการเปิดหน้าเหมืองหรือได้รับบาดเจ็บในพื้นที่หน้างานเปิดหน้าเหมือง ให้ทำการปฐมพยาบาล โดยประสานงานติดต่อกับเจ้าหน้าที่สำนักบริหารพื้นที่อนุรักษ์ที่ 3 (บ้านโป่ง) ในพื้นที่ใกล้เคียง ถึงวิธีการดำเนินการและมอบสัตว์ป่าดังกล่าวให้แก่เจ้าหน้าที่สำนักบริหารพื้นที่อนุรักษ์ที่ 3 (บ้านโป่ง) ในพื้นที่ใกล้เคียงเพื่อนำไปปล่อยในพื้นที่ที่มีลักษณะนิเวศและแหล่งที่อยู่อาศัยของสัตว์นั้นต่อไป	<ul style="list-style-type: none"> <li>เมื่อพบเห็นสัตว์ป่าที่ตกค้าง ติดอยู่ในพื้นที่ที่มีการเปิดหน้าเหมืองหรือได้รับบาดเจ็บในพื้นที่หน้างานเปิดหน้าเหมือง พนักงานของโครงการจะได้ทำการปฐมพยาบาล โดยประสานงานติดต่อกับเจ้าหน้าที่สำนักบริหารพื้นที่อนุรักษ์ที่ 3 (บ้านโป่ง) ในพื้นที่ใกล้เคียงถึงวิธีการดำเนินการและมอบสัตว์ป่าดังกล่าวให้แก่เจ้าหน้าที่สำนักบริหารพื้นที่อนุรักษ์ที่ 3 (บ้านโป่ง) ในพื้นที่ใกล้เคียง เพื่อนำไปปล่อยในพื้นที่ที่มีลักษณะนิเวศและแหล่งที่อยู่อาศัยของสัตว์นั้นต่อไป</li> </ul>	-
<b>8. เกษตรกรรม</b>		
1. หากได้รับการร้องเรียนจากราษฎรที่อาศัยอยู่บริเวณใกล้เคียง หรือพื้นที่เกษตรกรรมอยู่ใกล้เคียงโครงการ ว่าได้รับความเดือดร้อนรำคาญจากการดำเนินโครงการ ได้รับความเสียหายจากกิจกรรมเหมืองแร่ และทางราชการได้ตรวจพบว่าไม่ปฏิบัติตามมาตรการป้องกันที่กำหนดไว้ เจ้าของโครงการจะต้องทำตามคำสั่งของทางราชการและแก้ไขเหตุแห่งความเดือดร้อนรำคาญให้เสร็จสิ้นก่อนที่จะดำเนินการต่อไป	<ul style="list-style-type: none"> <li>ในกรณีที่ได้รับการร้องเรียนจากราษฎรที่อาศัยอยู่บริเวณใกล้เคียงหรือพื้นที่เกษตรกรรมอยู่ใกล้เคียงโครงการ ว่าได้รับความเดือดร้อนรำคาญจากการดำเนินโครงการ ได้รับความเสียหายจากกิจกรรมเหมืองแร่ ผู้ถือประทานบัตรจะทำตามคำสั่งของทางราชการและแก้ไขเหตุแห่งความเดือดร้อนรำคาญให้เสร็จสิ้นก่อนที่จะดำเนินการต่อไป</li> </ul>	-

เงื่อนไขตามมาตรการ	ผลการปฏิบัติตามมาตรการ	ปัญหา อุปสรรค ที่ไม่สามารถปฏิบัติตามมาตรการ และแนวทางแก้ไข
<b>9. เศรษฐกิจ-สังคม</b>		
1. ให้สนับสนุนกิจกรรมของชุมชนเพื่อสร้างความสัมพันธ์ที่ดีกับประชาชนในชุมชนใกล้เคียงโครงการ เช่น ให้ทุนการศึกษา จัดหาแหล่งน้ำใช้ ค่าอาหารกลางวัน กิจกรรมการศึกษาของโรงเรียน จัดหน่วยแพทย์เคลื่อนที่ และบริจาคสนับสนุนกิจกรรมด้านศาสนา	<ul style="list-style-type: none"> <li>ผู้ถือประทานบัตรได้สนับสนุนกิจกรรมของชุมชนเพื่อสร้างความสัมพันธ์ที่ดีกับประชาชนในชุมชนใกล้เคียงโครงการตามความเหมาะสม ดังเอกสารแนบ 9</li> </ul>	-
2. ให้ดำเนินการประชาสัมพันธ์ผลการตรวจสอบคุณภาพสิ่งแวดล้อม และดูแลรักษาป้ายประชาสัมพันธ์คุณภาพสิ่งแวดล้อม บริเวณชุมชนโดยรอบโครงการ ให้ชุมชนใกล้เคียงรับทราบ	<ul style="list-style-type: none"> <li>ผู้ถือประทานบัตรได้ประชาสัมพันธ์ผลการตรวจสอบคุณภาพสิ่งแวดล้อมและดูแลรักษาป้ายประชาสัมพันธ์คุณภาพสิ่งแวดล้อม บริเวณชุมชนโดยรอบโครงการ ให้ชุมชนใกล้เคียงรับทราบ ดังรูปที่ 2-11</li> </ul>	-
3. หากเกิดความเสียหายจากกิจกรรมการทำเหมืองที่มีต่อบ้านเรือนประชาชนใกล้เคียงโครงการ ทางโครงการจะต้องเร่งดำเนินการแก้ไขและชดเชยค่าเสียหายตามความเหมาะสมและยุติธรรม	<ul style="list-style-type: none"> <li>ในกรณีที่เกิดความเสียหายจากกิจกรรมการทำเหมืองที่มีต่อบ้านเรือนประชาชนใกล้เคียงโครงการ ผู้ถือประทานบัตรจะเร่งดำเนินการแก้ไขและชดเชยค่าเสียหายตามความเหมาะสมและยุติธรรม</li> </ul>	-
4. ปฏิบัติตามกองทุนฟื้นฟูพื้นที่จากการทำเหมืองแร่ กองทุนเฝ้าระวังสุขภาพ และกองทุนพัฒนาหมู่บ้านรอบพื้นที่เหมืองแร่ อย่างเคร่งครัด	<ul style="list-style-type: none"> <li>ผู้ถือประทานบัตรได้ปฏิบัติตามกองทุนฟื้นฟูพื้นที่จากการทำเหมืองแร่ กองทุนเฝ้าระวังสุขภาพ และกองทุนพัฒนาหมู่บ้านรอบพื้นที่เหมืองแร่ อย่างเคร่งครัด</li> </ul>	-
5. ให้มีกล่องแสดงความคิดเห็นของประชาชนต่อโครงการบริเวณสำนักงานโครงการ ที่ทำการผู้ใหญ่บ้านในท้องที่หมู่ที่ 14 บ้านเนินสมบัติ พร้อมทั้งให้โครงการประสานงานกับผู้นำชุมชนเพื่อทราบสถานการณ์ภายในชุมชนว่ามีผลกระทบจากโครงการหรือไม่	<ul style="list-style-type: none"> <li>ผู้ถือประทานบัตรได้ติดตั้งกล่องแสดงความคิดเห็นของประชาชนต่อโครงการบริเวณที่ทำการผู้ใหญ่บ้านในท้องที่หมู่ที่ 14 บ้านเนินสมบัติ ดังรูปที่ 2-1 พร้อมทั้งประสานงานกับผู้นำชุมชนเพื่อทราบสถานการณ์ภายในชุมชนว่ามีผลกระทบจากโครงการหรือไม่</li> </ul>	-

เงื่อนไขตามมาตรการ	ผลการปฏิบัติตามมาตรการ	ปัญหา อุปสรรค ที่ไม่สามารถปฏิบัติตามมาตรการ และแนวทางแก้ไข
6. ให้ดำเนินการประชาสัมพันธ์ผลการตรวจสอบคุณภาพสิ่งแวดล้อมบริเวณชุมชนโดยรอบโครงการให้ชุมชนใกล้เคียงรับทราบ ปีละ 2 ครั้ง	<ul style="list-style-type: none"> <li>ผู้ถือประทานบัตรได้ประชาสัมพันธ์ผลการตรวจสอบคุณภาพสิ่งแวดล้อมบริเวณชุมชนโดยรอบโครงการให้ชุมชนใกล้เคียงรับทราบ</li> </ul>	-
7. หากการดำเนินโครงการส่งผลกระทบต่อความปลอดภัยทั้งชีวิตและทรัพย์สินของประชาชนที่อยู่บริเวณใกล้เคียงโครงการ โครงการจะต้องทำการชดเชยค่าเสียหายตามความเหมาะสมและเป็นธรรมให้แก่ประชาชนที่ได้รับความเดือดร้อน	<ul style="list-style-type: none"> <li>ในกรณีที่การดำเนินโครงการส่งผลกระทบต่อความปลอดภัยทั้งชีวิตและทรัพย์สินของประชาชนที่อยู่บริเวณใกล้เคียงโครงการ ผู้ถือประทานบัตรจะทำการชดเชยค่าเสียหายตามความเหมาะสมและเป็นธรรมให้แก่ประชาชนที่ได้รับความเดือดร้อน</li> </ul>	-
<b>10. สาธารณสุข อาชีวอนามัย และความปลอดภัย</b>		
1. ให้จัดสภาพสิ่งแวดล้อมของสำนักงานให้ถูกสุขลักษณะ เช่น จัดวางภาชนะรองรับขยะให้เป็นระเบียบเรียบร้อย จัดให้มีอุปกรณ์ป้องกันอันตรายที่เหมาะสมกับสภาพงาน และมีจำนวนเพียงพอกับพนักงาน	<ul style="list-style-type: none"> <li>ผู้ถือประทานบัตรได้จัดสภาพสิ่งแวดล้อมของสำนักงานให้ถูกสุขลักษณะ และจัดให้มีอุปกรณ์ป้องกันอันตรายที่เหมาะสมกับสภาพงาน และมีจำนวนเพียงพอกับพนักงาน ดังรูปที่ 2-12</li> </ul>	-
2. ให้ฝึกอบรมการทำงานและการใช้เครื่องจักรอุปกรณ์อย่างสม่ำเสมอเพื่อป้องกันอุบัติเหตุ โดยทำการอบรมทุกวันก่อนปฏิบัติงาน เพื่อปลูกจิตสำนึกให้แก่พนักงานใส่ใจเรื่องความปลอดภัยในการทำงาน	<ul style="list-style-type: none"> <li>ผู้ถือประทานบัตรได้จัดอบรมการทำงานและการใช้เครื่องจักรอุปกรณ์อย่างสม่ำเสมอเพื่อป้องกันอุบัติเหตุ โดยทำการอบรมทุกวันก่อนปฏิบัติงาน เพื่อปลูกจิตสำนึกให้แก่พนักงานใส่ใจเรื่องความปลอดภัยในการทำงาน</li> </ul>	-
3. ให้จัดเตรียมปัจจัยในการปฐมพยาบาลเบื้องต้น พร้อมทั้งรถสำหรับนำคนเจ็บส่งโรงพยาบาลกรณีคนงานเกิดอุบัติเหตุ	<ul style="list-style-type: none"> <li>ผู้ถือประทานบัตรได้จัดสรรงบประมาณในการจัดเตรียมปัจจัยในการปฐมพยาบาลเบื้องต้น ดังรูปที่ 2-13 พร้อมทั้งรถสำหรับนำคนเจ็บส่งโรงพยาบาลกรณีคนงานเกิดอุบัติเหตุ</li> </ul>	-

เงื่อนไขตามมาตรการ	ผลการปฏิบัติตามมาตรการ	ปัญหา อุปสรรค ที่ไม่สามารถปฏิบัติตามมาตรการ และแนวทางแก้ไข
4. ให้จัดเตรียมอุปกรณ์ป้องกันอันตรายส่วนบุคคลให้แก่พนักงานตามสภาพสิ่งแวดล้อมที่เหมาะสมกับสภาพงาน พร้อมทั้งจัดให้มีการอบรมเพื่อให้ความรู้เกี่ยวกับความปลอดภัยในการทำงาน และการใช้อุปกรณ์ป้องกันอันตรายส่วนบุคคล และมีการทบทวนฝึกซ้อมอย่างสม่ำเสมอ รวมทั้งจัดให้มีหัวหน้างานดูแลความประพฤติของพนักงานให้ปฏิบัติตามข้อกำหนดของโครงการด้านการสวมใส่อุปกรณ์ป้องกันอันตรายส่วนบุคคลอย่างเคร่งครัด และหากพนักงานมีการกระทำผิด เช่น ไม่แต่งชุดทำงานให้รัดกุม เป็นต้น โครงการจะต้องมีบทลงโทษพนักงาน	<ul style="list-style-type: none"> <li>ผู้ถือประทานบัตรได้จัดสรรงบประมาณในการจัดเตรียมอุปกรณ์ป้องกันอันตรายส่วนบุคคลให้แก่พนักงานตามสภาพสิ่งแวดล้อมที่เหมาะสมกับสภาพงาน ดังรูปที่ 2-12 พร้อมทั้งจัดให้มีการอบรมเพื่อให้ความรู้เกี่ยวกับความปลอดภัยในการทำงาน และการใช้อุปกรณ์ป้องกันอันตรายส่วนบุคคล และมีการทบทวนฝึกซ้อมอย่างสม่ำเสมอ รวมทั้งจัดให้มีหัวหน้างานดูแลความประพฤติของพนักงานให้ปฏิบัติตามข้อกำหนดของโครงการด้านการสวมใส่อุปกรณ์ป้องกันอันตรายส่วนบุคคลอย่างเคร่งครัด</li> </ul>	-
5. ให้โครงการเผยแพร่ข้อมูลแก่ชุมชน โรงพยาบาลส่งเสริมสุขภาพตำบล และสำนักงานสาธารณสุขอำเภอ อย่างน้อยปีละ 2 ครั้ง ประกอบด้วย ผลการติดตามตรวจสอบผลกระทบสิ่งแวดล้อมที่อาจจะมีผลกระทบต่อสุขภาพของประชาชน พร้อมทั้งประสานงานกับสถานบริการสาธารณสุขในพื้นที่ เพื่อทราบสถานการณ์ภาวะสุขภาพอนามัยของชุมชนว่ามีผลกระทบจากโครงการหรือไม่	<ul style="list-style-type: none"> <li>ผู้ถือประทานบัตรได้เผยแพร่ข้อมูลแก่ชุมชน โรงพยาบาลส่งเสริมสุขภาพตำบล และสำนักงานสาธารณสุขอำเภอ ปีละ 2 ครั้ง พร้อมทั้งประสานงานกับโรงพยาบาลส่งเสริมสุขภาพตำบล จรเข้สามพัน เพื่อทราบสถานการณ์ภาวะสุขภาพอนามัยของชุมชนว่ามีผลกระทบจากโครงการหรือไม่ ดังเอกสารแนบ 10</li> </ul>	-
6. ให้สนับสนุนกิจกรรมส่งเสริมสุขภาพ กิจกรรมเฝ้าระวังภาวะสุขภาพของประชาชนในชุมชน โดยประสานงานร่วมกับหน่วยงานสาธารณสุขในท้องถิ่น เช่น การอบรม การตรวจสุขภาพ เป็นต้น	<ul style="list-style-type: none"> <li>ผู้ถือประทานบัตรได้สนับสนุนกิจกรรมส่งเสริมสุขภาพ กิจกรรมเฝ้าระวังภาวะสุขภาพของประชาชนในชุมชน โดยประสานงานร่วมกับหน่วยงานสาธารณสุขในท้องถิ่น</li> </ul>	-
7. ให้มีการตรวจสุขภาพพนักงานอย่างน้อยปีละ 1 ครั้ง พร้อมทั้งเก็บรวบรวมข้อมูลเป็นสถิติสำหรับการประเมินผลตามมาตรการต่อไป	<ul style="list-style-type: none"> <li>ผู้ถือประทานบัตรได้จัดให้มีการตรวจสุขภาพพนักงานปีละ 1 ครั้ง รายละเอียดการตรวจสุขภาพ ดังเอกสารแนบ 8</li> </ul>	-



เงื่อนไขตามมาตรการ	ผลการปฏิบัติตามมาตรการ	ปัญหา อุปสรรค ที่ไม่สามารถปฏิบัติตามมาตรการ และแนวทางแก้ไข
8. ให้ปฏิบัติตามกฎกระทรวง ฉบับที่ 9 (พ.ศ. 2510) และกฎกระทรวง ฉบับที่ 50 (พ.ศ. 2525) ออกตามความในมาตรา 17 (6) แห่งพระราชบัญญัติแร่ พ.ศ. 2510 ซึ่งแก้ไขเพิ่มเติมโดยพระราชบัญญัติแร่ (ฉบับที่ 2) พ.ศ. 2516 ว่าด้วยการให้ความคุ้มครองแก่คนงานและความปลอดภัยแก่บุคคลภายนอกโดยเคร่งครัด	<ul style="list-style-type: none"> <li>ผู้ถือประทานบัตรได้ปฏิบัติตามกฎกระทรวง ฉบับที่ 9 (พ.ศ. 2510) และกฎกระทรวง ฉบับที่ 50 (พ.ศ. 2525) ออกตามความในมาตรา 17 (6) แห่งพระราชบัญญัติแร่ พ.ศ. 2510 ซึ่งแก้ไขเพิ่มเติมโดยพระราชบัญญัติแร่ (ฉบับที่ 2) พ.ศ. 2516 ว่าด้วยการให้ความคุ้มครองแก่คนงานและความปลอดภัยแก่บุคคลภายนอกโดยเคร่งครัด</li> </ul>	-
9. ให้มีการสลับสับเปลี่ยนพนักงานที่ทำงานในแหล่งกำเนิดฝุ่นละอองหรือเสียง ให้มีระยะเวลาการทำงานเป็นไปตามที่กฎหมายกำหนด และกรณีผลตรวจสุขภาพคนงานคนใดมีความผิดปกติหรือได้รับผลกระทบจากฝุ่นละอองหรือเสียงดังหรืออื่นๆ ต้องปรับเปลี่ยนหน้าที่การทำงานที่ไม่เกี่ยวข้องกับแหล่งที่เกิดผลกระทบนั้นๆ	<ul style="list-style-type: none"> <li>ผู้ถือประทานบัตรได้มีการสลับสับเปลี่ยนพนักงานที่ทำงานในแหล่งกำเนิดฝุ่นละอองหรือเสียง ให้มีระยะเวลาการทำงานเป็นไปตามที่กฎหมายกำหนด</li> </ul>	-
10. ให้ปฏิบัติตามพระราชบัญญัติหรือกฎหมายที่เกี่ยวข้องกับการดูแลความปลอดภัย อาชีวอนามัยและสภาพแวดล้อม และการดูแลคุ้มครองแรงงาน และเงินชดเชยอย่างเคร่งครัด ได้แก่ <ul style="list-style-type: none"> <li>- พระราชบัญญัติแร่ พ.ศ. 2510</li> <li>- พระราชบัญญัติความปลอดภัย อาชีวอนามัยและสภาพแวดล้อมในการทำงาน พ.ศ. 2554</li> <li>- พระราชบัญญัติคุ้มครองแรงงาน พ.ศ. 2541</li> <li>- พระราชบัญญัติประกันสังคม พ.ศ. 2533</li> <li>- พระราชบัญญัติเงินทดแทน พ.ศ. 2537</li> </ul>	<ul style="list-style-type: none"> <li>ผู้ถือประทานบัตรได้ปฏิบัติตามพระราชบัญญัติหรือกฎหมายที่เกี่ยวข้องกับการดูแลความปลอดภัย อาชีวอนามัยและสภาพแวดล้อม และการดูแลคุ้มครองแรงงาน และเงินชดเชยอย่างเคร่งครัด</li> </ul>	-

ตารางที่ 2-4 สรุปมาตรการติดตามตรวจสอบผลกระทบสิ่งแวดล้อมของโครงการ ตามหนังสือที่ ทส 1009.2/9645 (ออกโดยสำนักงานนโยบายและแผนทรัพยากรธรรมชาติและสิ่งแวดล้อม)

เงื่อนไขตามมาตรการ	ผลการปฏิบัติตามมาตรการ	ปัญหา อุปสรรค ที่ไม่สามารถปฏิบัติตามมาตรการ และแนวทางแก้ไข
ผู้ถือประทานบัตรได้มอบหมายให้บริษัท ไมน์ เอ็นจิเนียริง คอนซัลแตนท์ จำกัด ดำเนินการตรวจวัดคุณภาพสิ่งแวดล้อม ดังรายละเอียดต่อไปนี้		
<b>1. คุณภาพอากาศ</b>		
1. ปริมาณฝุ่นละอองแขวนลอยในบรรยากาศ (TSP) และปริมาณฝุ่นละอองขนาดเล็กกว่า 10 ไมครอน (PM-10) บริเวณสำนักงานโรงโม่หินอินทรีสุพรรณบุรี สักทองรีสอร์ท และฟาร์มสุพรรณบุรี ปีละ 2 ครั้ง สถานีละ 3 วันต่อเนื่อง (ช่วงเดือนมกราคม-กุมภาพันธ์ และช่วงเดือนกรกฎาคม-สิงหาคม)	<ul style="list-style-type: none"> <li>ดำเนินการตรวจวัดปริมาณฝุ่นละอองแขวนลอยในบรรยากาศ (TSP) และปริมาณฝุ่นละอองขนาดเล็กกว่า 10 ไมครอน (PM-10) บริเวณสำนักงานโรงโม่หินอินทรีสุพรรณบุรี สักทองรีสอร์ท และฟาร์มสุพรรณบุรี ระหว่างวันที่ 19-22 กุมภาพันธ์ 2565 ดังรูปที่ 2-20 พบว่า ผลการตรวจวัดคุณภาพอากาศมีค่าอยู่ในเกณฑ์มาตรฐาน</li> </ul>	-
2. ความเร็วและทิศทางลม บริเวณสำนักงานโรงโม่หินอินทรีสุพรรณบุรี สักทองรีสอร์ท และฟาร์มสุพรรณบุรี ปีละ 2 ครั้ง สถานีละ 3 วันต่อเนื่อง (ช่วงเดือนมกราคม-กุมภาพันธ์ และช่วงเดือนกรกฎาคม-สิงหาคม)	<ul style="list-style-type: none"> <li>ดำเนินการตรวจวัดความเร็วและทิศทางลม บริเวณสำนักงานโรงโม่หินอินทรีสุพรรณบุรี สักทองรีสอร์ท และฟาร์มสุพรรณบุรี ระหว่างวันที่ 19-22 กุมภาพันธ์ 2565 ดังรูปที่ 2-21 พบว่า มีทิศทางลมส่วนใหญ่พัดมาจากทางด้านทิศตะวันออกเฉียงใต้ค่อนข้างไปทางทิศใต้ และทิศตะวันตกเฉียงใต้ ด้วยความเร็ว ต่ำกว่า 0.4 เมตร/วินาที</li> </ul>	-
<b>2. เสียง และความสั่นสะเทือน</b>		
1. ระดับเสียงเฉลี่ย 24 ชั่วโมง (Leq 24 hrs.) และระดับเสียงสูงสุด (L <sub>max</sub> ) บริเวณสำนักงานโรงโม่หินอินทรีสุพรรณบุรี สักทองรีสอร์ท และฟาร์มสุพรรณบุรี ปีละ 2 ครั้ง สถานีละ 3 วันต่อเนื่อง (ช่วงเดือนมกราคม-กุมภาพันธ์ และช่วงเดือนกรกฎาคม-สิงหาคม)	<ul style="list-style-type: none"> <li>ดำเนินการตรวจวัดระดับเสียงเฉลี่ย 24 ชั่วโมง (Leq 24 hrs.) และระดับเสียงสูงสุด (L<sub>max</sub>) บริเวณสำนักงานโรงโม่หินอินทรีสุพรรณบุรี สักทองรีสอร์ท และฟาร์มสุพรรณบุรี ระหว่างวันที่ 19-22 กุมภาพันธ์ 2565 ดังรูปที่ 2-22 พบว่า ผลการตรวจวัดระดับเสียงมีค่าอยู่ในเกณฑ์มาตรฐาน</li> </ul>	-

เงื่อนไขตามมาตรการ	ผลการปฏิบัติตามมาตรการ	ปัญหา อุปสรรค ที่ไม่สามารถปฏิบัติตามมาตรการ และแนวทางแก้ไข
2. ความสัมพันธ์เพื่อน บริเวณสักทองรีสอร์ท ตรวจวัด 2 ครั้ง/ปี (ช่วงเดือนมกราคม-กุมภาพันธ์ และช่วงเดือนกรกฎาคม-สิงหาคม) โดยทำการตรวจวัดขณะทำการระเบิด	<ul style="list-style-type: none"> <li>จากการดำเนินการตรวจวัดคุณภาพสิ่งแวดล้อม ระหว่างวันที่ 19-22 กุมภาพันธ์ 2565 พบว่า ไม่มีการระเบิดหน้าเหมือง เนื่องจากการทำเหมืองของโครงการอยู่ในช่วงเตรียมการขุดเปิดหน้าดินซึ่งไม่มีการใช้วัตถุระเบิด</li> </ul>	-
<b>3. คุณภาพน้ำใต้ดิน</b>		
1. ความเป็นกรดและด่าง (pH) ตะกอนแขวนลอยทั้งหมด (Total Suspended Solids) ตะกอนละลายทั้งหมด (Total Dissolved Solids) ความกระด้างทั้งหมด (Total Hardness) ความขุ่น (Turbidity) และเหล็กกรรม (Total Iron) บริเวณบ่อบาดาลวัดเขาถ้ำเสือ ช่วงเดือนมกราคม-กุมภาพันธ์ และช่วงเดือนกรกฎาคม-สิงหาคม	<ul style="list-style-type: none"> <li>ดำเนินการเก็บตัวอย่างน้ำใต้ดิน บริเวณบ่อบาดาลวัดเขาถ้ำเสือ เมื่อวันที่ 22 กุมภาพันธ์ 2565 ดังรูปที่ 2-23 พบว่า ผลการวิเคราะห์มีค่าอยู่ในเกณฑ์มาตรฐาน</li> </ul>	-
<b>4. เศรษฐกิจ-สังคม</b>		
1. ให้ดำเนินการสอบถามทัศนคติและความคิดเห็นของประชาชน ผู้นำชุมชนและพื้นที่อ่อนไหวเกี่ยวกับกิจกรรมของโครงการ ได้แก่ <ul style="list-style-type: none"> <li>- ทัศนคติต่อโครงการ</li> <li>- ปัญหาที่เกิดจากโครงการ</li> <li>- ความวิตกกังวลเกี่ยวกับการทำเหมือง</li> </ul>	<ul style="list-style-type: none"> <li>สำรวจสภาพเศรษฐกิจและสังคม ของประชาชน ผู้นำชุมชนและพื้นที่อ่อนไหวเกี่ยวกับกิจกรรมของโครงการ เพื่อนำมาเปรียบเทียบกับในประเด็นด้านต่างๆ ดังเอกสารแนบ 11</li> </ul>	-

เงื่อนไขตามมาตรการ	ผลการปฏิบัติตามมาตรการ	ปัญหา อุปสรรค ที่ไม่สามารถปฏิบัติตามมาตรการ และแนวทางแก้ไข
<b>5. สาธารณสุข อาชีวอนามัย และความปลอดภัย</b>		
<p>1. ให้ตรวจสอบสุขภาพทั่วไปของพนักงาน และตรวจสอบสุขภาพพนักงานที่มีหน้าที่ความรับผิดชอบและโอกาสสัมผัสโดยละเอียด โดยให้ดำเนินการตั้งแต่เริ่มการทำงาน และตรวจสอบสุขภาพเป็นประจำทุกปีต่อเนื่องตลอดระยะการดำเนินโครงการ ได้แก่</p> <ul style="list-style-type: none"> <li>- สมรรถภาพการได้ยิน</li> <li>- สมรรถภาพปอด</li> <li>- โรคเกี่ยวกับระบบทางเดินหายใจ</li> </ul>	<ul style="list-style-type: none"> <li>● ผู้ถือประทานบัตรได้จัดให้มีการตรวจสอบสุขภาพทั่วไปของพนักงานเป็นประจำทุกปีต่อเนื่องตลอดระยะการดำเนินโครงการ ปีละ 1 ครั้ง รายละเอียดการตรวจสอบสุขภาพ ดังเอกสารแนบ 8</li> </ul>	-
<p>2. ให้บันทึกสถิติและสาเหตุของการเกิดอุบัติเหตุ เพื่อใช้ประกอบในการจัดทำรายงานผลการปฏิบัติตามมาตรการป้องกันและแก้ไขผลกระทบสิ่งแวดล้อม และมาตรการติดตามตรวจสอบผลกระทบสิ่งแวดล้อม</p>	<ul style="list-style-type: none"> <li>● ปัจจุบันประทานบัตรที่ 33751/16244 อยู่ระหว่างการดำเนินการเปิดทำเหมือง ในกรณีที่มีการเกิดอุบัติเหตุ ผู้ถือประทานบัตรจะได้ดำเนินการจัดทำบันทึกสถิติและสาเหตุของการเกิดอุบัติเหตุ เพื่อใช้ประกอบในการจัดทำรายงานผลการปฏิบัติตามมาตรการป้องกันและแก้ไขผลกระทบสิ่งแวดล้อม และมาตรการติดตามตรวจสอบผลกระทบสิ่งแวดล้อม</li> </ul>	-

## 2.2 มาตรการเพิ่มเติมขอเปลี่ยนแปลงแผนผังโครงการทำเหมือง

บริษัท ปูนซีเมนต์นครหลวง จำกัด (มหาชน) ได้มอบหมายให้บริษัท ไมน์ เอ็นจิเนียริ่ง คอนซัลแตนท์ จำกัด ดำเนินการตรวจสอบผลการปฏิบัติตามมาตรการป้องกันและแก้ไขผลกระทบสิ่งแวดล้อม โครงการเหมืองแร่หินอุตสาหกรรมชนิดหินปูนเพื่ออุตสาหกรรมก่อสร้าง ประทานบัตรที่ 28379/15646 ร่วมแผนผังโครงการทำเหมืองเดียวกันกับประทานบัตรที่ 28381/15647 ประทานบัตรที่ 28380/15742 ประทานบัตรที่ 28499/15982 และประทานบัตรที่ 33751/16244 ของบริษัท ปูนซีเมนต์นครหลวง จำกัด (มหาชน) ตั้งอยู่ที่ ตำบลจรเข้สามพัน อำเภอกู่ทอง จังหวัดสุพรรณบุรี ตามหนังสือที่ออก 0506/ว 089 ลงวันที่ 17 พฤษภาคม 2561 ออกโดยกองบริหารสิ่งแวดล้อม กรมอุตสาหกรรมพื้นฐานและการเหมืองแร่ รายละเอียดดังตารางที่ 2-5

ตารางที่ 2-5 มาตรการป้องกันและแก้ไขผลกระทบสิ่งแวดล้อม ตามหนังสือที่ ออก 0506/ว 089 (ออกโดยกองบริหารสิ่งแวดล้อม กรมอุตสาหกรรมพื้นฐานและการเหมืองแร่)

เงื่อนไขตามมาตรการ	ผลการปฏิบัติตามมาตรการ	ปัญหา อุปสรรค ที่ไม่สามารถปฏิบัติตามมาตรการ และแนวทางแก้ไข
1. ให้เว้นพื้นที่ไม่ทำเหมืองและกิจกรรมเกี่ยวกับการทำเหมืองห่างจากบริเวณแนวเส้นทางสาธารณประโยชน์ที่ตัดผ่านพื้นที่โครงการบริเวณพื้นที่ประทานบัตรที่ 28499/15982 ไม่น้อยกว่า 50 เมตร และเว้นพื้นที่ไม่ทำเหมืองห่างจากแนวขอบเขตประทานบัตรโดยรอบในระยะไม่น้อยกว่า 10 เมตร ตลอดแนวเขตประทานบัตร และเว้นพื้นที่ไม่ทำเหมืองและกิจกรรมเกี่ยวกับการทำเหมืองในพื้นที่ประทานบัตรที่ 33751/16244 ตามหมวดหลักเขตที่ 4-9 ตามที่กรมป่าไม้ได้กำหนดให้เป็นพื้นที่ Buffer Zone รวมทั้งให้จัดทำป้ายหรือสัญลักษณ์ที่แสดงให้เห็นแนวเขตที่เว้นไม่มีการทำเหมืองให้มองเห็นชัดเจน และให้ดูแลรักษาสภาพต้นไม้ที่มีอยู่ตามธรรมชาติให้อยู่ในสภาพเดิม และปลูกต้นไม้โตเร็วหรือไม่ต้องถิ่นเพิ่มเติมให้เต็มที่ว่างในพื้นที่ที่เว้นไม่ทำเหมืองให้หนาแน่นขึ้น	<ul style="list-style-type: none"> <li>วิศวกรผู้ควบคุมของโครงการได้เว้นแนวเขตไม่ทำเหมืองและกิจกรรมเกี่ยวกับการทำเหมืองห่างจากบริเวณแนวเส้นทางสาธารณประโยชน์ที่ตัดผ่านพื้นที่โครงการบริเวณพื้นที่ประทานบัตรที่ 28499/15982 ในระยะ 50 เมตร และเว้นพื้นที่ไม่ทำเหมืองห่างจากแนวขอบเขตประทานบัตรโดยรอบในระยะ 10 เมตร ตลอดแนวเขตประทานบัตร และเว้นพื้นที่ไม่ทำเหมืองและกิจกรรมเกี่ยวกับการทำเหมืองในพื้นที่ประทานบัตรที่ 33751/16244 ตามที่กรมป่าไม้ได้กำหนดให้เป็นพื้นที่ Buffer Zone พร้อมทั้งจัดทำป้ายหรือสัญลักษณ์ที่แสดงให้เห็นแนวเขตที่เว้นไม่มีการทำเหมืองให้มองเห็นชัดเจน และดูแลรักษาสภาพต้นไม้ที่มีอยู่ตามธรรมชาติให้อยู่ในสภาพเดิม ดังรูปที่ 2-2</li> </ul>	-
2. ให้เปิดการทำเหมืองเพื่อทำการผลิตแร่ตามที่กำหนดในแผนผังโครงการทำเหมือง โดยเปิดหน้าเหมืองในลักษณะเป็นขั้นบันได โดยมีความกว้างของขั้นบันไดไม่น้อยกว่า 10 เมตร ความสูงไม่เกิน 10 เมตร โดยกำหนดความลาดชันรวมทั้งหมดของหน้าเหมือง (Overall Slope) ไม่เกิน 45 องศา สำหรับบริเวณที่ยังไม่เปิดการทำเหมืองให้รักษาสภาพธรรมชาติเดิมไว้ให้มากที่สุด	<ul style="list-style-type: none"> <li>ในปัจจุบันพื้นที่ประทานบัตรที่ 33751/16244 อยู่ระหว่างเตรียมการทำเหมืองขุดเปิดหน้าดิน ดังนั้นจึงมีพื้นที่ส่วนใหญ่เป็นพื้นที่ป่าไม้ต้นไม้อายุกลางและเล็กขึ้นปกคลุมอยู่หนาแน่นปานกลาง ดังรูปที่ 2-14</li> </ul>	-

เงื่อนไขตามมาตรการ	ผลการปฏิบัติตามมาตรการ	ปัญหา อุปสรรค ที่ไม่สามารถปฏิบัติตามมาตรการ และแนวทางแก้ไข
<p>3. ให้ออกแบบการใช้ปริมาณวัตถุระเบิดตามแผนผังโครงการทำเหมือง โดยทำการระเบิดได้ วันละไม่เกิน 1 ครั้ง ในช่วงเวลา 16.00-17.00 น. และให้ใช้ปริมาณวัตถุระเบิดไม่เกิน 45 กิโลกรัม/รูระเบิด และหลีกเลี่ยงการระเบิดย่อย โดยให้ใช้เครื่องเจาะกระแทกย่อยแร่แทน โดยก่อนการระเบิดทุกครั้ง จะต้องจัดเจ้าหน้าที่ตรวจสอบพื้นที่ โดยรอบในรัศมี 100 เมตร จากจุดระเบิด และให้เปิดสัญญาณเตือน ให้ได้ยินอย่างชัดเจนในรัศมีไม่น้อยกว่า 500 เมตร และห้ามมีการทำเหมืองหรือมีการระเบิดในเวลากลางคืนโดยเด็ดขาด ทั้งนี้จะต้องควบคุมวิธีการใช้และการเก็บรักษาวัตถุระเบิดให้เป็นไปตามที่กำหนดไว้ในแผนผังโครงการทำเหมืองและตามระเบียบที่ราชการกำหนด</p>	<ul style="list-style-type: none"> <li>วิศวกรผู้ควบคุมของโครงการได้วางแผนและออกแบบการใช้ปริมาณวัตถุระเบิดเป็นไปตามแผนผังโครงการทำเหมือง โดยทำการระเบิดวันละ 1 ครั้ง ในช่วงเวลา 16.00-17.00 น. และใช้ปริมาณวัตถุระเบิดไม่เกิน 45 กิโลกรัม/รูระเบิด โดยก่อนการระเบิดทุกครั้งได้จัดเจ้าหน้าที่ตรวจสอบพื้นที่โดยรอบในรัศมี 100 เมตร จากจุดระเบิด และเปิดสัญญาณเตือนให้ได้ยินอย่างชัดเจนในรัศมีไม่น้อยกว่า 500 เมตร และควบคุมวิธีการใช้และการเก็บรักษาวัตถุระเบิดให้เป็นไปตามที่กำหนดไว้ในแผนผังโครงการทำเหมืองและตามระเบียบที่ราชการกำหนด</li> </ul>	<p>-</p>
<p>4. โรงไม่หินของโครงการจะต้องมีการบำรุงรักษาระบบป้องกันและกำจัดฝุ่นให้มีประสิทธิภาพดีอยู่เสมอ ทั้งการปิดคลุมอาคาร อุปกรณ์และระบบสเปรย์น้ำที่จุดกำเนิดฝุ่นต่างๆ และจะต้องเปิดใช้ตลอดเวลาที่ทำการไม่ บด ย่อยหิน ตามประกาศกรมอุตสาหกรรมพื้นฐานและการเหมืองแร่ เรื่อง ให้โรงไม่ บด หรือย่อยหิน มีระบบป้องกันผลกระทบสิ่งแวดล้อม ลงวันที่ 12 มกราคม 2548 อย่างครบถ้วนโดยเคร่งครัด</p>	<ul style="list-style-type: none"> <li>โรงไม่หินของโครงการ มีการบำรุงรักษาระบบป้องกันและกำจัดฝุ่นให้มีประสิทธิภาพดีอยู่เสมอ ตามประกาศกรมอุตสาหกรรมพื้นฐานและการเหมืองแร่ เรื่อง ให้โรงไม่ บด หรือย่อยหิน มีระบบป้องกันผลกระทบสิ่งแวดล้อม ดังนี้ (รูปที่ 2-24) <ul style="list-style-type: none"> <li>- สร้างอาคารปิดคลุม 3 ด้าน อาคารปิดคลุมยังรับหินใหญ่</li> <li>- สร้างหลังคาปิดคลุมสายพานลำเลียง และมีถุงครอบบริเวณปลายสายพาน</li> <li>- มีระบบสเปรย์น้ำตามจุดต่างๆ ที่ก่อให้เกิดฝุ่นละออง</li> </ul> </li> </ul>	<p>-</p>

เงื่อนไขตามมาตรการ	ผลการปฏิบัติตามมาตรการ	ปัญหา อุปสรรค ที่ไม่สามารถปฏิบัติตามมาตรการ และแนวทางแก้ไข
5. ให้ฉีดพรมน้ำเพื่อลดการฟุ้งกระจายของฝุ่นละอองบริเวณหน้าเหมือง เส้นทางขนส่งแร่ภายในเหมือง เส้นทางขนส่งแร่จากหน้าเหมืองไปโรงโม่หิน และจากโรงโม่หินไปจนถึงถนนสาธารณะ ตามความเหมาะสมกับสภาพภูมิอากาศ และปรับปรุงเส้นทางขนส่งแร่ให้เป็นถนนบดอัดแน่นหรือถนนลาดยาง รวมทั้งให้ตรวจสอบและซ่อมแซมเส้นทางขนส่งแร่ให้อยู่ในสภาพดีอยู่เสมอ	<ul style="list-style-type: none"> <li>การดำเนินการของโครงการได้มีมาตรการลดผลกระทบด้านการฟุ้งกระจายของฝุ่นละอองจากการขนส่งแร่ภายในพื้นที่โครงการ โดยได้ฉีดพรมน้ำบริเวณหน้าเหมือง เส้นทางขนส่งแร่ภายในเหมือง เส้นทางขนส่งแร่จากหน้าเหมืองไปโรงโม่หิน และจากโรงโม่หินไปจนถึงถนนสาธารณะ ตามความเหมาะสมกับสภาพภูมิอากาศ ดังรูปที่ 2-4 และปรับปรุงเส้นทางขนส่งแร่ให้เป็นถนนบดอัดแน่นหรือถนนลาดยาง ดังรูปที่ 2-15</li> </ul>	
6. ในการขนส่งแร่รถนอกพื้นที่โครงการจะต้องใช้ผ้าใบปิดคลุมกระบะบรรทุกให้มิดชิด เพื่อลดการฟุ้งกระจายของฝุ่นละออง และควบคุมน้ำหนักรถบรรทุกและความเร็วของรถบรรทุกแร่โดยเฉพาะช่วงที่ผ่านพื้นที่ชุมชนให้อยู่ในพิกัดที่ทางราชการกำหนดไว้ และห้ามมีการขนส่งแร่ในช่วงเวลา 07.00-08.30 น. และ 15.00-16.30 น. ซึ่งเป็นช่วงที่นักเรียนและประชาชนเดินทางไป-กลับจากโรงเรียนและที่ทำงาน และห้ามมีการขนส่งแร่ในช่วงเวลากลางคืน	<ul style="list-style-type: none"> <li>ผู้ถือประทานบัตรได้ออกกฎระเบียบในการขนส่งแร่ เพื่อลดผลกระทบด้านต่างๆ ที่คาดว่าจะเกิดขึ้นกับชุมชนที่อยู่โดยรอบโครงการ ดังนี้ <ul style="list-style-type: none"> <li>ปิดคลุมกระบะบรรทุกทุกคันที่มีการขนส่งแร่ ดังรูปที่ 2-16</li> <li>ควบคุมน้ำหนักรถบรรทุกและความเร็วของรถบรรทุกแร่โดยเฉพาะช่วงที่ผ่านพื้นที่ชุมชนให้อยู่ในพิกัดที่ทางราชการกำหนดไว้</li> <li>ไม่มีการขนส่งแร่ในช่วงเวลา 07.00-08.30 น. และ 15.00-16.30 น.</li> </ul> </li> </ul>	-
7. ให้จัดเตรียมและกำชับให้พนักงานสวมใส่อุปกรณ์ป้องกันอันตรายส่วนบุคคล เช่น หน้ากากกันฝุ่น หมวกนิรภัย ปลีกอุดหู รองเท้านิรภัย เป็นต้น ให้เหมาะสมกับสภาพของงาน พร้อมทั้งจัดให้มีการตรวจสอบสุขภาพของพนักงานปีละ 1 ครั้ง ได้แก่ สมรรถภาพการได้ยิน ระบบทางเดินหายใจ ระบบประสาทในการรับรู้ สมรรถภาพของปอด และให้มีการเอกซเรย์ปอดทุกครั้ง พร้อมทั้งรายงานผลให้กรมอุตสาหกรรมพื้นฐานและการเหมืองแร่ และสำนักงานนโยบายและแผนทรัพยากรธรรมชาติและสิ่งแวดล้อมทราบทุกครั้ง	<ul style="list-style-type: none"> <li>ผู้ถือประทานบัตรได้จัดสรรงบประมาณในการจัดเตรียมอุปกรณ์ป้องกันอันตรายส่วนบุคคลให้พนักงานสวมใส่ ให้เหมาะสมกับสภาพของงาน ดังรูปที่ 2-12 พร้อมทั้งจัดให้มีการตรวจสอบสุขภาพของพนักงานปีละ 1 ครั้ง รายละเอียดการตรวจสอบสุขภาพ ดังเอกสารแนบ 8</li> </ul>	-



เงื่อนไขตามมาตรการ	ผลการปฏิบัติตามมาตรการ	ปัญหา อุปสรรค ที่ไม่สามารถปฏิบัติตามมาตรการ และแนวทางแก้ไข
8. ให้สนับสนุนกิจกรรมของชุมชน เพื่อสร้างความสัมพันธ์ที่ดีกับราษฎรในชุมชนใกล้เคียงโครงการ ได้แก่ การให้ทุนการศึกษา การบริจาคสนับสนุนกิจกรรมด้านศาสนา ตลอดจนให้การสนับสนุนและให้ความช่วยเหลือกิจกรรมสาธารณประโยชน์ของชุมชนในด้านอื่นๆ ตามความเหมาะสม	<ul style="list-style-type: none"> <li>ผู้ถือประทานบัตรได้สนับสนุนกิจกรรมของชุมชน เพื่อสร้างความสัมพันธ์ที่ดีกับราษฎรในชุมชนใกล้เคียงโครงการ ตามความเหมาะสม ดังเอกสารแนบ 9</li> </ul>	-
9. จัดให้มีเจ้าหน้าที่รับผิดชอบด้านมวลชนสัมพันธ์ เพื่อรับฟังความคิดเห็นและปัญหาความเดือดร้อนที่อาจเกิดจากการทำเหมือง พร้อมทั้งประชาสัมพันธ์ผลการปฏิบัติตามมาตรการและผลการตรวจวัดคุณภาพสิ่งแวดล้อมของโครงการให้ประชาชนภายในชุมชนโดยรอบพื้นที่โครงการฯ ทราบ โดยการติดประกาศให้เห็นชัดเจนที่องค์การบริหารส่วนตำบลหรือบริเวณศูนย์รวมของชุมชน	<ul style="list-style-type: none"> <li>ผู้ถือประทานบัตรได้จัดตั้งคณะกรรมการมวลชนสัมพันธ์ เพื่อรับฟังความคิดเห็นและปัญหาความเดือดร้อนที่อาจเกิดจากการทำเหมือง พร้อมทั้งประชาสัมพันธ์ผลการปฏิบัติตามมาตรการและผลการตรวจวัดคุณภาพสิ่งแวดล้อมของโครงการให้ประชาชนภายในชุมชนโดยรอบพื้นที่โครงการฯ ทราบ ดังเอกสารแนบ 5</li> </ul>	-
10. ให้ความช่วยเหลือด้านงบประมาณแก่ราษฎรในชุมชนใกล้เคียงหากได้รับผลกระทบด้านสุขภาพอนามัยจากการทำเหมืองของโครงการ	<ul style="list-style-type: none"> <li>ผู้ถือประทานบัตรได้จัดสรรงบประมาณในการจัดตั้งกองทุนเฝ้าระวังสุขภาพ เพื่อช่วยเหลือด้านงบประมาณแก่ราษฎรในชุมชนใกล้เคียงหากได้รับผลกระทบด้านสุขภาพอนามัยจากการทำเหมืองของโครงการ ดังเอกสารแนบ 7</li> </ul>	-
11. ให้ทำการฟื้นฟูสภาพพื้นที่ที่ใช้ทำเหมืองควบคู่ไปกับการทำเหมืองดังนี้ <ul style="list-style-type: none"> <li>- บริเวณพื้นที่ไม่ใช้ในการทำเหมือง เช่น พื้นที่ว่างภายในโครงการ พื้นที่คั่นทำนบ พื้นที่เว้นไม่ทำเหมืองโดยรอบพื้นที่โครงการ และบริเวณริมเส้นทางขนส่งแร่ภายในพื้นที่โครงการให้ดูแลรักษาสภาพป่าธรรมชาติเดิม และทำการปลูกต้นไม้โตเร็วเสริมเพิ่มเติมให้หนาแน่น</li> </ul>	<ul style="list-style-type: none"> <li>ผู้ถือประทานบัตรได้ทำการฟื้นฟูสภาพพื้นที่ที่ใช้ทำเหมืองควบคู่ไปกับการทำเหมือง ดังนี้               <ul style="list-style-type: none"> <li>- บริเวณพื้นที่ไม่ใช้ในการทำเหมือง และบริเวณริมเส้นทางขนส่งแร่ภายในพื้นที่โครงการ ผู้ถือประทานบัตรได้ดูแลรักษาสภาพป่าธรรมชาติเดิม และทำการปลูกต้นไม้โตเร็วเสริมเพิ่มเติมให้หนาแน่น ดังรูปที่ 2-25</li> </ul> </li> </ul>	

เงื่อนไขตามมาตรการ	ผลการปฏิบัติตามมาตรการ	ปัญหา อุปสรรค ที่ไม่สามารถปฏิบัติตามมาตรการ และแนวทางแก้ไข
<ul style="list-style-type: none"> <li>- บริเวณชั้นบันไดหน้าเหมืองที่สิ้นสุดการทำเหมืองตามแผนผังโครงการทำเหมืองแล้วให้ทำการปรับลดความลาดชันหน้าเหมืองให้อยู่ในสภาพที่มั่นคงแข็งแรงและปลอดภัย และขุดหลุมหรือร่องบนชั้นบันได แล้วนำเปลือกดินใส่ พร้อมทั้งปลูกพืชคลุมดินและไม้ท้องถิ่นหรือไม่โตเร็วควบคู่ไปกับการทำเหมือง เพื่อป้องกันการพังทลายและเสริมสร้างทัศนียภาพให้กลมกลืนกับสภาพแวดล้อมโดยรอบ</li> <li>- บริเวณบ่อเหมืองให้ปรับสภาพพื้นที่ให้มีความปลอดภัยเพื่อเป็นแหล่งน้ำใช้ ของชุมชนโดยการปรับลดความลาดชัน และจะต้องตรวจสอบคุณภาพน้ำก่อนนำมาใช้เป็นประจำ และสร้างคันทำนบดินรอบบ่อเหมือง หรือล้อมรั้วรวดหนามและจัดทำป้ายแสดงแนวเขตอันตรายให้มองเห็นชัดเจน พร้อมทั้งปลูกพืชคลุมดินและไม้ยืนต้นโดยรอบบ่อเหมืองและคันทำนบดิน เพื่อป้องกันการพังทลายและเสริมสร้างทัศนียภาพให้กลมกลืนกับสภาพแวดล้อมโดยรอบ</li> <li>- พื้นที่ผ่านการทำเหมืองในระยะสุดท้าย และที่ใช้ในกิจกรรมต่างๆ ทุกบริเวณ ให้ฟื้นฟูโดยการขุดหลุมหรือร่องไถดิน/ปุ๋ย พร้อมทั้งปลูกพืชคลุมดินและไม้โตเร็ว</li> <li>- ทั้งนี้ ให้รายงานผลการดำเนินการฟื้นฟูพื้นที่เหมือง ให้สำนักงานนโยบายและแผนทรัพยากรธรรมชาติและสิ่งแวดล้อม และกรมอุตสาหกรรมพื้นฐานและการเหมืองแร่ทราบทุกปี โดยมีรายละเอียดของการดำเนินการและตำแหน่งที่ดำเนินการอย่างเพียงพอในปีที่ผ่านมา</li> </ul>	<ul style="list-style-type: none"> <li>- เมื่อสิ้นสุดการทำเหมืองแล้ว ผู้ถือประทานบัตรจะได้ทำการปรับลดความลาดชันหน้าเหมืองให้อยู่ในสภาพที่มั่นคงแข็งแรงและปลอดภัย โดยการปรับเกลี่ยหน้าเหมือง พร้อมทั้งปลูกพืชคลุมดินและไม้ท้องถิ่นหรือไม่โตเร็วควบคู่ไปกับการทำเหมือง เพื่อป้องกันการพังทลายและเสริมสร้างทัศนียภาพให้กลมกลืนกับสภาพแวดล้อมโดยรอบ</li> <li>- เมื่อสิ้นสุดการทำเหมืองแล้ว พื้นที่ใดที่เป็นบ่อเหมือง ผู้ถือประทานบัตรจะได้ดำเนินการพัฒนาบ่อเหมืองดังกล่าวเป็นบ่อรับน้ำ เพื่อนำไปใช้ประโยชน์เพื่อการเกษตรกรรมของชุมชนที่อยู่ใกล้เคียง และสร้างคันทำนบดินรอบบ่อเหมือง พร้อมทั้งปลูกพืชคลุมดินและไม้ยืนต้นโดยรอบบ่อเหมืองและคันทำนบดิน เพื่อป้องกันการพังทลายและเสริมสร้างทัศนียภาพให้กลมกลืนกับสภาพแวดล้อมโดยรอบ</li> <li>- ในกรณีที่สิ้นสุดการทำเหมืองแล้ว ผู้ถือประทานบัตรจะได้ปรับปรุงสภาพพื้นที่ โดยการปรับเกลี่ย พร้อมทั้งปลูกพืชคลุมดินและไม้โตเร็ว เพื่อคืนสภาพป่าไม้</li> <li>- ทั้งนี้ ผู้ถือประทานบัตรได้รายงานผลการดำเนินการฟื้นฟูพื้นที่เหมือง ให้สำนักงานนโยบายและแผนทรัพยากรธรรมชาติและสิ่งแวดล้อม และกรมอุตสาหกรรมพื้นฐานและการเหมืองแร่ทราบครั้งล่าสุดในปี พ.ศ. 2565 ดังเอกสารแนบ 4</li> </ul>	

เงื่อนไขตามมาตรการ	ผลการปฏิบัติตามมาตรการ	ปัญหา อุปสรรค ที่ไม่สามารถปฏิบัติตามมาตรการ และแนวทางแก้ไข
12. หากได้รับการร้องเรียนจากราษฎรในบริเวณใกล้เคียงว่าได้รับความเดือดร้อนรำคาญจากการดำเนินโครงการ หรือสาธารณสมบัติได้รับความเสียหายจากการทำเหมืองและกิจกรรมที่เกี่ยวข้อง และทางราชการได้ตรวจพบว่า ไม่ปฏิบัติตามมาตรการที่ได้กำหนดไว้ ผู้ถือประทานบัตรจะต้องยุติการทำเหมืองตามคำสั่งของทางราชการแล้ว แก้ไขเหตุแห่งความเดือดร้อนให้เสร็จสิ้นก่อนที่จะดำเนินการต่อไป	<ul style="list-style-type: none"> <li>ในกรณีที่ได้รับการร้องเรียนจากราษฎรในบริเวณใกล้เคียงว่าได้รับความเดือดร้อนรำคาญจากการดำเนินโครงการ ผู้ถือประทานบัตรจะยุติการทำเหมืองตามคำสั่งของทางราชการ แล้วแก้ไขเหตุแห่งความเดือดร้อนให้เสร็จสิ้นก่อนที่จะดำเนินการต่อไป</li> </ul>	-
13. หากผู้ถือประทานบัตรมีความประสงค์จะเปลี่ยนแปลงรายละเอียดการทำเหมืองหรือการดำเนินกิจกรรมเกี่ยวเนื่องที่แตกต่างจากที่เสนอไว้ในรายงานฯ จะต้องเสนอรายละเอียดที่จะเปลี่ยนแปลงดังกล่าวพร้อมทั้งข้อมูลเหตุผลความจำเป็นและมาตรการป้องกันแก้ไขผลกระทบสิ่งแวดล้อมที่สอดคล้องกับการเปลี่ยนแปลงให้กรมอุตสาหกรรมพื้นฐานและการเหมืองแร่ พิจารณาให้ความเห็นชอบก่อน	<ul style="list-style-type: none"> <li>ในกรณีที่ผู้ถือประทานบัตรมีความประสงค์จะเปลี่ยนแปลงรายละเอียดการทำเหมืองหรือการดำเนินกิจกรรมเกี่ยวเนื่องที่แตกต่างจากที่เสนอไว้ในรายงานฯ ผู้ถือประทานบัตรจะได้ดำเนินการแจ้งให้หน่วยงานที่เกี่ยวข้องทราบ และเสนอรายละเอียดที่จะเปลี่ยนแปลงดังกล่าวให้กรมอุตสาหกรรมพื้นฐานและการเหมืองแร่ พิจารณาให้ความเห็นชอบก่อน</li> </ul>	-
14. ในระหว่างการทำเหมืองหากขุดพบโบราณวัตถุ หรือร่องรอยโบราณคดี ไม่ว่าจะเป็นภาพเขียนสีหรืออื่นๆ ที่มีความสำคัญทางประวัติศาสตร์ จะต้องรายงานและขอความร่วมมือกรมศิลปากรหรือสำนักงานศิลปากร ในท้องที่เข้าไปดำเนินการตรวจสอบพื้นที่ ทั้งนี้ ในระหว่างการสำรวจจะต้องหยุดการทำเหมืองชั่วคราว และหากพิสูจน์แล้วว่าเป็นแหล่งโบราณคดี ผู้ถือประทานบัตรจะต้องปฏิบัติตามเงื่อนไขของหน่วยงานที่เกี่ยวข้องโดยไม่มีข้อเรียกร้องใดๆ	<ul style="list-style-type: none"> <li>ในระหว่างการทำเหมืองหากขุดพบโบราณวัตถุ หรือร่องรอยโบราณคดี ผู้ถือประทานบัตรจะรายงานและขอความร่วมมือกรมศิลปากรในท้องที่เข้าไปดำเนินการตรวจสอบพื้นที่ และจะปฏิบัติตามเงื่อนไขของหน่วยงานที่เกี่ยวข้องโดยไม่มีข้อเรียกร้องใดๆ</li> </ul>	-

รูปที่ 2-1 กล่องรับเรื่องราวร้องทุกข์ความเดือดร้อน



รูปที่ 2-2 พื้นที่เว้นการทำเหมือง



รูปที่ 2-3 ป้ายแสดงขอบเขตและข้อมูลพื้นที่โครงการ



### รูปที่ 2-4 การฉีดพรมน้ำในพื้นที่โครงการ



### รูปที่ 2-5 การทำความสะอาดบริเวณโรงโม่หิน



### รูปที่ 2-6 ป้ายจำกัดความเร็ว





### รูปที่ 2-7 คันทำนบดินและแนวต้นไม้บนคันทำนบดิน



### รูปที่ 2-8 บริเวณพื้นที่ที่ยังไม่มีกิจกรรมการทำเหมือง



### รูปที่ 2-9 ป้ายเตือนภัยให้ระวังรถบรรทุกและสัญญาณไฟกระพริบ



ป้ายเตือนระวังรถบรรทุกเข้า-ออก



สัญญาณไฟกระพริบ

รูปที่ 2-10 ป้ายเตือนห้ามล่าสัตว์



รูปที่ 2-11 การประชาสัมพันธ์ผลการติดตามตรวจสอบผลกระทบสิ่งแวดล้อม



รูปที่ 2-12 การสวมใส่อุปกรณ์ป้องกันอันตรายส่วนบุคคล





รูปที่ 2-13 อุปกรณ์ปฐมพยาบาลเบื้องต้น



รูปที่ 2-14 พื้นที่ประทานบัตรที่ 33751/16244



รูปที่ 2-15 เส้นทางขนส่งแร่





รูปที่ 2-16 การปิดคลุมผ้าใบรถบรรทุก



รูปที่ 2-17 ป้ายเตือนเวลาระเบิด



รูปที่ 2-18 การปรับปรุงเส้นทางขนส่งแร่ และคันทำนบดิน



## รูปที่ 2-19 ป้ายเตือนต่างๆ





รูปที่ 2-20 การตรวจวัดคุณภาพอากาศ ระหว่างวันที่ 19-22 กุมภาพันธ์ 2565



สำนักงานโรงโม่หินอินทรีสุพรรณบุรี



ลักทองรีสอร์ท



ฟาร์มสุพรรณบุรี

รูปที่ 2-21 การตรวจวัดความเร็วและทิศทางลม ระหว่างวันที่ 19-22 กุมภาพันธ์ 2565



สำนักงานโรงโม่หินอินทรีสุพรรณบุรี



ลักทองรีสอร์ท



ฟาร์มสุพรรณบุรี

รูปที่ 2-22 การตรวจวัดระดับเสียง ระหว่างวันที่ 19-22 กุมภาพันธ์ 2565



สำนักงานโรงโม่หินอินทรีสุพรรณบุรี



สักทองรีสอร์ท



ฟาร์มสุพรรณบุรี



รูปที่ 2-23 การเก็บตัวอย่างน้ำ วันที่ 22 กุมภาพันธ์ 2565



บ่อบาดาลวัดเขาถั่วเลื้อ

รูปที่ 2-24 ระบบป้องกันผลกระทบสิ่งแวดล้อมบริเวณโรงโม่หินของโครงการ



อาคารปิดคลุมโรงโม่หิน



อาคารปิดคลุมย้งรับหินใหญ่



หลังคาปิดคลุมสายพานลำเลียง



อุ้งครอบปลายสายพาน



ระบบสเปรย์น้ำ

รูปที่ 2-25 พื้นที่ป่าไม้ไม่ใช้ในการทำเหมือง และแนวต้นไม้ริมเส้นทางขนส่งแร่



พื้นที่ป่าไม้ไม่ใช้ในการทำเหมือง



แนวต้นไม้ริมเส้นทางขนส่งแร่

## 2.3 มาตรการติดตามตรวจสอบคุณภาพสิ่งแวดล้อม

มาตรการติดตามตรวจสอบคุณภาพสิ่งแวดล้อม โครงการเหมืองแร่หินอุตสาหกรรมชนิดหินปูน เพื่ออุตสาหกรรมก่อสร้าง ประทานบัตรที่ 33751/16244 ของบริษัท ปูนซีเมนต์นครหลวง จำกัด (มหาชน) ตั้งอยู่ที่ ตำบลจรเข้สามพัน อำเภอกู่ทอง จังหวัดสุพรรณบุรี ตามหนังสือที่ ทส 1009.2/9645 ลงวันที่ 17 สิงหาคม 2558 รายละเอียดการตรวจวัดมีดังนี้

### 2.3.1 คุณภาพอากาศ

#### 1) ดัชนีตรวจวัด

- ปริมาณฝุ่นละอองแขวนลอยรวม (TSP)
- ปริมาณฝุ่นละอองขนาดเล็กกว่า 10 ไมครอน (PM-10)

#### 2) สถานีตรวจวัด

ตำแหน่งสถานีตรวจวัดแสดงดังรูปที่ 2-26

- |                                     |                               |
|-------------------------------------|-------------------------------|
| - สำนักงานโรงโม่หินอินทรีสุพรรณบุรี | UTM 47 P 590426 E, 1585979 N. |
| - สักทองรีสอร์ท                     | UTM 47 P 590124 E, 1590501 N. |
| - ฟาร์มสุพรรณบุรี                   | UTM 47 P 589509 E, 1589918 N. |

#### 3) วิธีการตรวจวัด

ฝุ่นละอองแขวนลอยรวม (TSP) ซึ่งแขวนลอยอยู่ในอากาศจะถูกดูดผ่านกระดาศกรองชนิดกลาสไฟเบอร์ที่ผ่านการอบ-ซัง (Equilibrate) อย่างน้อย 24 ชั่วโมง ด้วยอัตราการไหลของอากาศในช่วง 40-60 ลูกบาศก์ฟุตต่อนาที ตลอดระยะเวลา 24 ชั่วโมง จากนั้นนำกระดาศกรองไปอบ-ซัง (Equilibrate) อีกครั้ง เพื่อทราบน้ำหนักของฝุ่นละออง แล้วนำมาคำนวณค่าความเข้มข้นของฝุ่นละอองรวมเฉลี่ย 24 ชั่วโมง

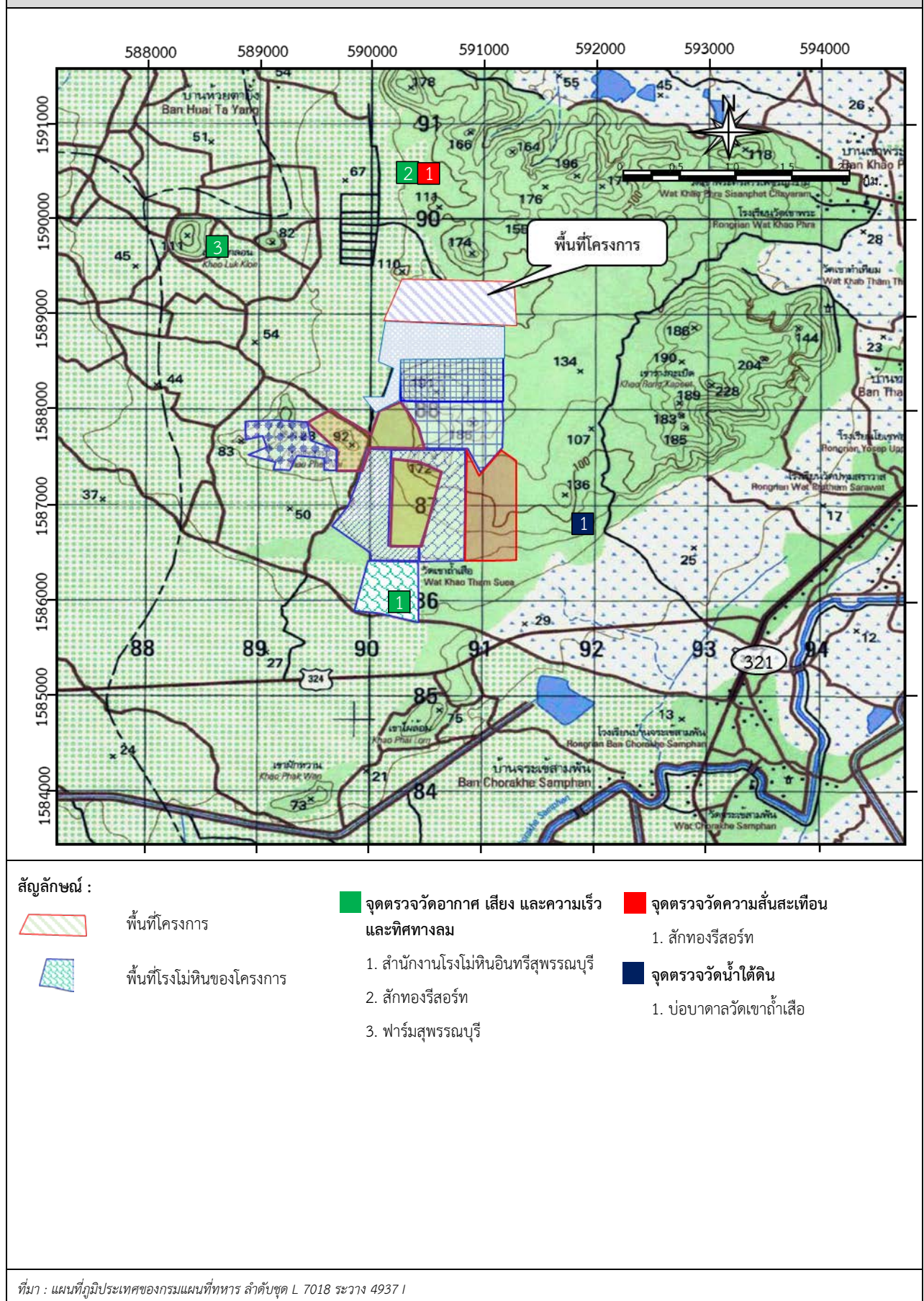
ฝุ่นละอองที่มีขนาดเล็กกว่า 10 ไมครอน (PM-10) จะถูกดูดผ่านหัวคัดขนาดซึ่งมีลักษณะเป็น Acceleration Jet ผ่านลงไปที่กระดาศกรองชนิดกลาสไฟเบอร์ที่ผ่านการอบ-ซังแล้วด้วยการไหล 40 ลูกบาศก์ฟุตต่อนาที ตลอดระยะเวลา 24 ชั่วโมง จากนั้นนำกระดาศกรองชนิดกลาสไฟเบอร์ที่เก็บตัวอย่างแล้วไปอบ-ซังอีกครั้ง เพื่อหาน้ำหนักฝุ่นละอองเพิ่มขึ้น แล้วนำมาคำนวณค่าความเข้มข้นฝุ่นละอองขนาดเล็กเฉลี่ย 24 ชั่วโมง

#### 4) ผลการตรวจวัดคุณภาพอากาศ

การตรวจวัดคุณภาพอากาศในรูปปริมาณฝุ่นละอองแขวนลอยรวม (TSP) และปริมาณฝุ่นละอองขนาดเล็กกว่า 10 ไมครอน (PM-10) โครงการเหมืองแร่หินอุตสาหกรรมชนิดหินปูน เพื่ออุตสาหกรรมก่อสร้าง ประทานบัตรที่ 33751/16244 ของบริษัท ปูนซีเมนต์นครหลวง จำกัด (มหาชน) โดยทำการตรวจวัดบริเวณสำนักงานโรงโม่หินอินทรีสุพรรณบุรี สักทองรีสอร์ท และฟาร์มสุพรรณบุรี ระหว่างวันที่ 19-22 กุมภาพันธ์ 2565 มีค่าผลการตรวจวัดแสดงดังตารางที่ 2-6 แสดงผลการตรวจวัดทางห้องปฏิบัติการ ดังเอกสารแนบ 12 เอกสารสอบเทียบเครื่องมือดังเอกสารแนบ 13 และเอกสารอนุญาตขึ้นทะเบียนห้องปฏิบัติการวิเคราะห์ดังเอกสารแนบ 14



รูปที่ 2-26 แสดงตำแหน่งติดตามตรวจสอบคุณภาพสิ่งแวดล้อม





ตารางที่ 2-6 ผลการตรวจวัดคุณภาพอากาศ ระหว่างวันที่ 19-22 กุมภาพันธ์ 2565

สถานีตรวจวัด	วัน/เดือน/ปี	ผลการตรวจวัด (มก./ลบ.ม.)	
		ปริมาณฝุ่นละอองแขวนลอยรวม (TSP)	ปริมาณฝุ่นละอองขนาดเล็กกว่า 10 ไมครอน (PM-10)
สำนักงานโรงโม่หินอินทรีสุพรรณบุรี	19-20/02/2565	0.123	0.053
	20-21/02/2565	0.214	0.104
	21-22/02/2565	0.232	0.109
สักทองรีสอร์ท	19-20/02/2565	0.013	0.007
	20-21/02/2565	0.011	0.005
	21-22/02/2565	0.017	0.009
ฟาร์มสุพรรณบุรี	19-20/02/2565	0.059	0.022
	20-21/02/2565	0.041	0.019
	21-22/02/2565	0.057	0.028
ค่ามาตรฐาน <sup>1)</sup>		0.330	0.120

หมายเหตุ : <sup>1)</sup> ประกาศคณะกรรมการสิ่งแวดล้อมแห่งชาติ ฉบับที่ 24 (พ.ศ. 2547) เรื่อง กำหนดมาตรฐานคุณภาพอากาศในบรรยากาศโดยทั่วไป

### 2.3.2 ความเร็วและทิศทางลม

การตรวจวัดความเร็วและทิศทางลม โครงการเหมืองแร่หินอุตสาหกรรมชนิดหินปูน เพื่ออุตสาหกรรมก่อสร้าง ประทานบัตรที่ 33751/16244 ของบริษัท ปูนซีเมนต์นครหลวง จำกัด (มหาชน) โดยทำการตรวจวัดบริเวณบริเวณสำนักงานโรงโม่หินอินทรีสุพรรณบุรี สักทองรีสอร์ท และฟาร์มสุพรรณบุรี ระหว่างวันที่ 19-22 กุมภาพันธ์ 2565 พบว่า ลมที่พัดส่วนใหญ่พัดมาจากทางด้านทิศตะวันออกเฉียงใต้ค่อนข้างไปทางทิศใต้ และทิศตะวันตกเฉียงใต้ พัดผ่านด้วยความเร็ว ต่ำกว่า 0.4 เมตร/วินาที ซึ่งลมดังกล่าวจัดเป็นลมสงบ (Calm) ตามการแบ่งขนาดลมของโบฟอร์ต (The Beau fort Scale of Wind-ภูมิศาสตร์ กายภาพ, ทวี ทองสว่าง และคณะ, 2536) สรุปได้ดังตารางที่ 2-7 ถึงตารางที่ 2-9 และรูปที่ 2-27 ถึงรูปที่ 2-29 และเนื่องจากลมส่วนใหญ่พัดมาจากทางด้านทิศตะวันออกเฉียงใต้ค่อนข้างไปทางทิศใต้ และทิศตะวันตกเฉียงใต้ จุดที่จะได้รับผลกระทบจากโครงการมากที่สุด คือ บริเวณสักทองรีสอร์ท แต่จากผลการตรวจวัดคุณภาพอากาศ พบว่า บริเวณสักทองรีสอร์ท มีค่าปริมาณฝุ่นละอองแขวนลอยรวม (TSP) อยู่ระหว่าง 0.011-0.017 มิลลิกรัมต่อลูกบาศก์เมตร และมีค่าปริมาณฝุ่นละอองขนาดเล็กกว่า 10 ไมครอน (PM-10) อยู่ระหว่าง 0.005-0.009 มิลลิกรัมต่อลูกบาศก์เมตร ซึ่งมีค่าอยู่ในเกณฑ์มาตรฐาน แสดงให้เห็นว่าทางโครงการได้ปฏิบัติตามมาตรการลดผลกระทบในเรื่องการฟุ้งกระจายของฝุ่นละอองจากกิจกรรมการทำเหมือง และกิจกรรมการขนส่งแร่อย่างเคร่งครัด และมีมาตรการป้องกันการฟุ้งกระจายของฝุ่นละอองอย่างต่อเนื่อง โดยการสร้างอาคารปิดคลุมโรงโม่หิน ติดตั้งระบบสเปรย์น้ำตามแหล่งกำเนิดฝุ่นละออง และฉีดพรมน้ำตามเส้นทางขนส่งแร่เป็นประจำ หนังสือรับรองผลการวิเคราะห์ทางห้องปฏิบัติการดังกล่าวเอกสารแนบ 12 เอกสารสอบเทียบเครื่องมือดังเอกสารแนบ 13 และเอกสารอนุญาตขึ้นทะเบียนห้องปฏิบัติการวิเคราะห์ดังเอกสารแนบ 14

**ตารางที่ 2-7 ผลการตรวจวัดความเร็วและทิศทางลมบริเวณสำนักงานโรงโม่หินอินทรีสุพรรณบุรี**  
ระหว่างวันที่ 19-22 กุมภาพันธ์ 2565

เวลา	ผลการตรวจวัดทิศทางและความเร็วลมเฉลี่ยรายชั่วโมง					
	19-20 กุมภาพันธ์ 2565		20-21 กุมภาพันธ์ 2565		21-22 กุมภาพันธ์ 2565	
	ความเร็ว (m/s)	ทิศทาง	ความเร็ว (m/s)	ทิศทาง	ความเร็ว (m/s)	ทิศทาง
11.00-12.00 น.	N/A	N/A	2.1	SW	N/A	N/A
12.00-13.00 น.	N/A	N/A	1.9	SW	N/A	N/A
13.00-14.00 น.	N/A	N/A	N/A	N/A	N/A	N/A
14.00-15.00 น.	N/A	N/A	N/A	N/A	N/A	N/A
15.00-16.00 น.	N/A	N/A	N/A	N/A	N/A	N/A
16.00-17.00 น.	N/A	N/A	N/A	N/A	N/A	N/A
17.00-18.00 น.	N/A	N/A	N/A	N/A	N/A	N/A
18.00-19.00 น.	N/A	N/A	N/A	N/A	N/A	N/A
19.00-20.00 น.	N/A	N/A	N/A	N/A	N/A	N/A
20.00-21.00 น.	N/A	N/A	N/A	N/A	N/A	N/A
21.00-22.00 น.	N/A	N/A	N/A	N/A	N/A	N/A
22.00-23.00 น.	N/A	N/A	N/A	N/A	N/A	N/A
23.00-00.00 น.	N/A	N/A	N/A	N/A	N/A	N/A
00.00-01.00 น.	N/A	N/A	N/A	N/A	N/A	N/A
01.00-02.00 น.	N/A	N/A	N/A	N/A	N/A	N/A
02.00-03.00 น.	N/A	N/A	N/A	N/A	N/A	N/A
03.00-04.00 น.	N/A	N/A	N/A	N/A	N/A	N/A
04.00-05.00 น.	N/A	N/A	N/A	N/A	N/A	N/A
05.00-06.00 น.	N/A	N/A	N/A	N/A	N/A	N/A
06.00-07.00 น.	N/A	N/A	N/A	N/A	N/A	N/A
07.00-08.00 น.	1.0	SSE	N/A	N/A	N/A	N/A
08.00-09.00 น.	1.2	SSE	N/A	N/A	N/A	N/A
09.00-10.00 น.	1.1	SSE	N/A	N/A	N/A	N/A
10.00-11.00 น.	2.0	SW	N/A	N/A	N/A	N/A

หมายเหตุ : N/A หมายถึง ลมสงบ (Calm) มีค่าต่ำกว่า 0.4 m/s

ข้อสรุป ทิศทางลมส่วนใหญ่พัดมาจากทิศ : ทิศตะวันออกเฉียงใต้ค่อนข้างไปทางทิศใต้ และทิศตะวันตกเฉียงใต้  
ความเร็วลมส่วนใหญ่ มีค่าระหว่าง : ต่ำกว่า 0.4 m/s

ตารางที่ 2-8 ผลการตรวจวัดความเร็วและทิศทางลมบริเวณสักทองรีสอร์ท ระหว่างวันที่ 19-22 กุมภาพันธ์ 2565

เวลา	ผลการตรวจวัดทิศทางและความเร็วลมเฉลี่ยรายชั่วโมง					
	19-20 กุมภาพันธ์ 2565		20-21 กุมภาพันธ์ 2565		21-22 กุมภาพันธ์ 2565	
	ความเร็ว (m/s)	ทิศทาง	ความเร็ว (m/s)	ทิศทาง	ความเร็ว (m/s)	ทิศทาง
12.00-13.00 น.	N/A	N/A	1.9	SW	N/A	N/A
13.00-14.00 น.	N/A	N/A	N/A	N/A	N/A	N/A
14.00-15.00 น.	N/A	N/A	N/A	N/A	N/A	N/A
15.00-16.00 น.	N/A	N/A	N/A	N/A	N/A	N/A
16.00-17.00 น.	N/A	N/A	N/A	N/A	N/A	N/A
17.00-18.00 น.	N/A	N/A	N/A	N/A	N/A	N/A
18.00-19.00 น.	N/A	N/A	N/A	N/A	N/A	N/A
19.00-20.00 น.	N/A	N/A	N/A	N/A	N/A	N/A
20.00-21.00 น.	N/A	N/A	N/A	N/A	N/A	N/A
21.00-22.00 น.	N/A	N/A	N/A	N/A	N/A	N/A
22.00-23.00 น.	N/A	N/A	N/A	N/A	N/A	N/A
23.00-00.00 น.	N/A	N/A	N/A	N/A	N/A	N/A
00.00-01.00 น.	N/A	N/A	N/A	N/A	N/A	N/A
01.00-02.00 น.	N/A	N/A	N/A	N/A	N/A	N/A
02.00-03.00 น.	N/A	N/A	N/A	N/A	N/A	N/A
03.00-04.00 น.	N/A	N/A	N/A	N/A	N/A	N/A
04.00-05.00 น.	N/A	N/A	N/A	N/A	N/A	N/A
05.00-06.00 น.	N/A	N/A	N/A	N/A	N/A	N/A
06.00-07.00 น.	N/A	N/A	N/A	N/A	N/A	N/A
07.00-08.00 น.	1.0	SSE	N/A	N/A	N/A	N/A
08.00-09.00 น.	1.2	SSE	N/A	N/A	N/A	N/A
09.00-10.00 น.	1.1	SSE	N/A	N/A	N/A	N/A
10.00-11.00 น.	2.0	SW	N/A	N/A	N/A	N/A
11.00-12.00 น.	2.1	SW	N/A	N/A	N/A	N/A

หมายเหตุ : N/A หมายถึง ลมสงบ (Calm) มีค่าต่ำกว่า 0.4 m/s

ข้อสรุป ทิศทางลมส่วนใหญ่พัดมาจากทิศ : ทิศตะวันออกเฉียงใต้ค่อนข้างไปทางทิศใต้ และทิศตะวันตกเฉียงใต้  
ความเร็วลมส่วนใหญ่ มีค่าระหว่าง : ต่ำกว่า 0.4 m/s

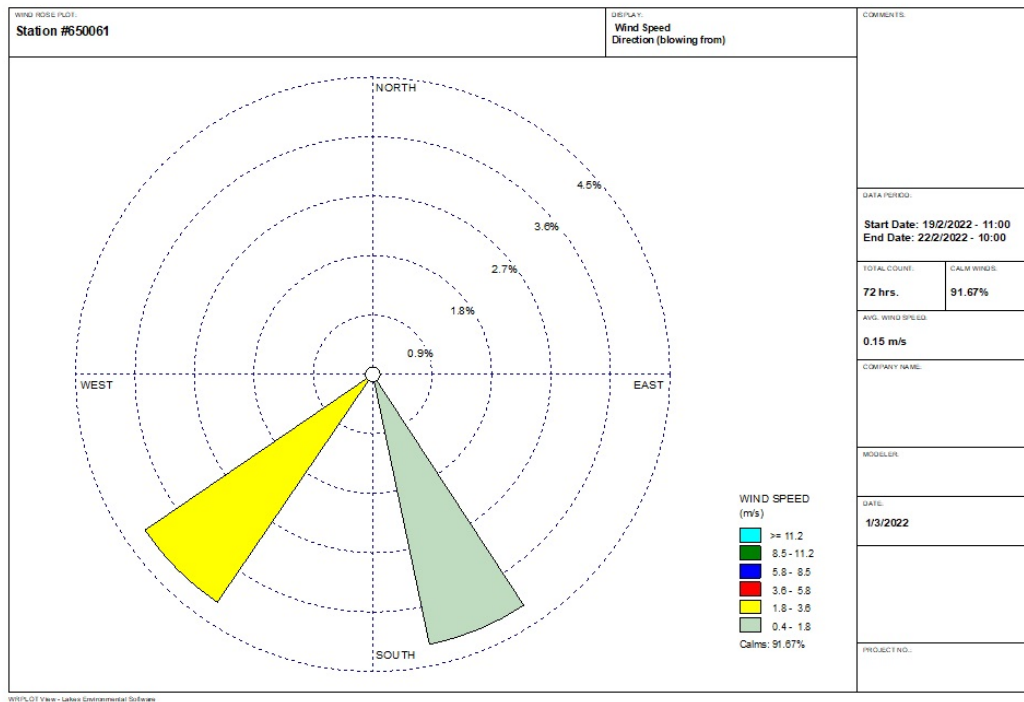
ตารางที่ 2-9 ผลการตรวจวัดความเร็วและทิศทางลมบริเวณฟาร์มสุพรรณบุรี ระหว่างวันที่ 19-22 กุมภาพันธ์ 2565

เวลา	ผลการตรวจวัดทิศทางและความเร็วลมเฉลี่ยรายชั่วโมง					
	19-20 กุมภาพันธ์ 2565		20-21 กุมภาพันธ์ 2565		21-22 กุมภาพันธ์ 2565	
	ความเร็ว (m/s)	ทิศทาง	ความเร็ว (m/s)	ทิศทาง	ความเร็ว (m/s)	ทิศทาง
13.00-14.00 น.	N/A	N/A	N/A	N/A	N/A	N/A
14.00-15.00 น.	N/A	N/A	N/A	N/A	N/A	N/A
15.00-16.00 น.	N/A	N/A	N/A	N/A	N/A	N/A
16.00-17.00 น.	N/A	N/A	N/A	N/A	N/A	N/A
17.00-18.00 น.	N/A	N/A	N/A	N/A	N/A	N/A
18.00-19.00 น.	N/A	N/A	N/A	N/A	N/A	N/A
19.00-20.00 น.	N/A	N/A	N/A	N/A	N/A	N/A
20.00-21.00 น.	N/A	N/A	N/A	N/A	N/A	N/A
21.00-22.00 น.	N/A	N/A	N/A	N/A	N/A	N/A
22.00-23.00 น.	N/A	N/A	N/A	N/A	N/A	N/A
23.00-00.00 น.	N/A	N/A	N/A	N/A	N/A	N/A
00.00-01.00 น.	N/A	N/A	N/A	N/A	N/A	N/A
01.00-02.00 น.	N/A	N/A	N/A	N/A	N/A	N/A
02.00-03.00 น.	N/A	N/A	N/A	N/A	N/A	N/A
03.00-04.00 น.	N/A	N/A	N/A	N/A	N/A	N/A
04.00-05.00 น.	N/A	N/A	N/A	N/A	N/A	N/A
05.00-06.00 น.	N/A	N/A	N/A	N/A	N/A	N/A
06.00-07.00 น.	N/A	N/A	N/A	N/A	N/A	N/A
07.00-08.00 น.	1.0	SSE	N/A	N/A	N/A	N/A
08.00-09.00 น.	1.2	SSE	N/A	N/A	N/A	N/A
09.00-10.00 น.	1.1	SSE	N/A	N/A	N/A	N/A
10.00-11.00 น.	2.0	SW	N/A	N/A	N/A	N/A
11.00-12.00 น.	2.1	SW	N/A	N/A	N/A	N/A
12.00-13.00 น.	1.9	SW	N/A	N/A	N/A	N/A

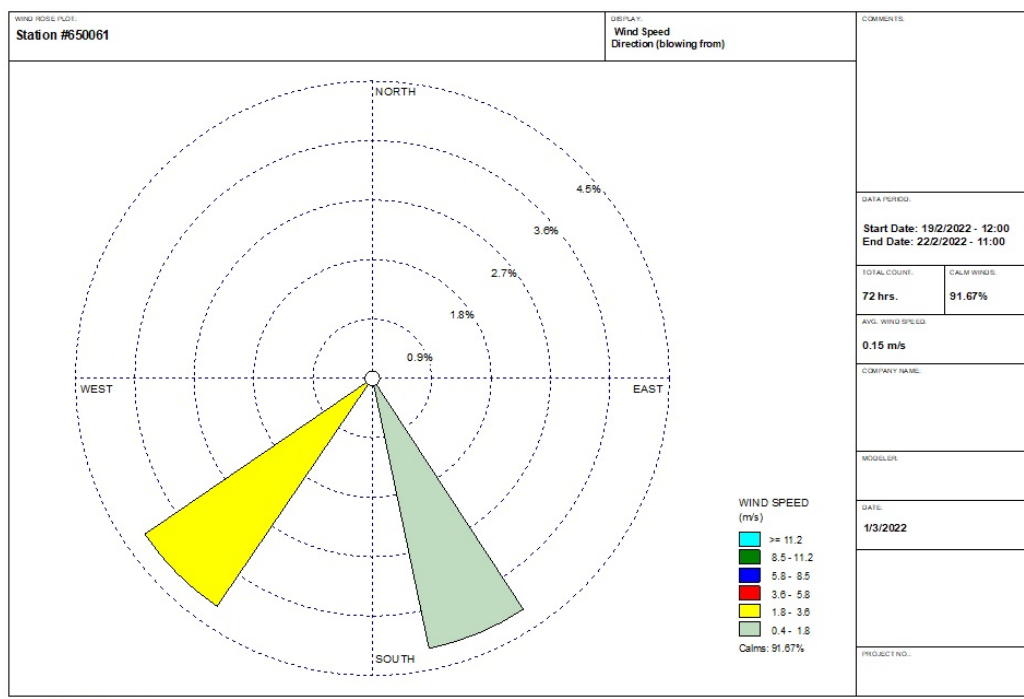
หมายเหตุ : N/A หมายถึง ลมสงบ (Calm) มีค่าต่ำกว่า 0.4 m/s

ข้อสรุป ทิศทางลมส่วนใหญ่พัดมาจากทิศ : ทิศตะวันออกเฉียงใต้ค่อนข้างไปทางทิศใต้ และทิศตะวันตกเฉียงใต้  
ความเร็วลมส่วนใหญ่ มีค่าระหว่าง : ต่ำกว่า 0.4 m/s

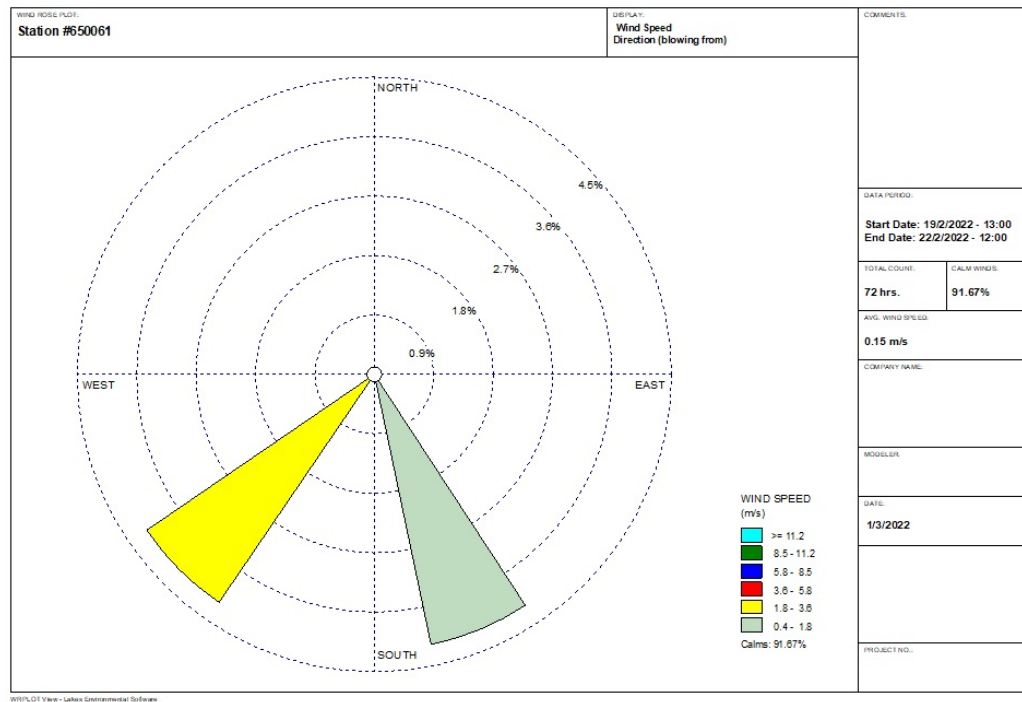
รูปที่ 2-27 ผังแสดงความเร็วและทิศทางลมบริเวณสำนักงานโรงโม่หินอินทรีสุพรรณบุรี



รูปที่ 2-28 ผังแสดงความเร็วและทิศทางลมบริเวณสักทองรีสอร์ท



## รูปที่ 2-29 ผังแสดงความเร็วและทิศทางลมบริเวณฟาร์มสุพรรณบุรี



### 2.3.3 ระดับเสียง

#### 1) ดัชนีในการตรวจวัด

- ระดับเสียงเฉลี่ย 24 ชั่วโมง (Leq 24 hrs.)
- ระดับเสียงสูงสุด (L<sub>max</sub>)

#### 2) ตำแหน่งของสถานที่ที่ตรวจวัด

ตำแหน่งสถานที่ตรวจวัดแสดงดังรูปที่ 2-25

- สำนักงานโรงโม่หินอินทรีสุพรรณบุรี
- สักทอกรีต
- ฟาร์มสุพรรณบุรี

UTM 47 P 590426 E, 1585979 N.

UTM 47 P 590124 E, 1590501 N.

UTM 47 P 589509 E, 1589918 N.

#### 3) อุปกรณ์ในการตรวจวัด

- Sound Level Meter
- Acoustic Calibrator
- ชุดติดตั้งเครื่องตรวจวัดระดับเสียง
- ตลับเมตร
- Global Positioning System

#### 4) วิธีการตรวจวัด

การตรวจวัดระดับเสียงเฉลี่ย 24 ชั่วโมง (Leq 24 hrs.) ดำเนินการโดยติดตั้งเครื่องวัดระดับเสียง (Sound Level Meter) ให้สูงจากพื้นไม่น้อยกว่า 1.2 เมตร และห่างจากกำแพงหรือสิ่งกีดขวางในรัศมี 3.5 เมตร เพื่อป้องกันการสะท้อนกลับของเสียง กำหนดให้ด้านไมโครโฟนหันไปทางแหล่งกำเนิดเสียงที่ตรวจวัด โดยกำหนดให้อยู่ในวงจรวงน้ำหนัก เอ (Weighting A) การตอบสนองแบบฟาสต์ (Fast), Mode Leq กำหนดช่วงเวลาเฉลี่ย 1 ชั่วโมง โดยมีการปรับเทียบค่าความถูกต้องทั้งภายในเครื่อง (Internal) และจากอะคูสติคคาลิเบรเตอร์ จากนั้นเปิดเครื่องกำหนดช่วงของระดับเสียงให้เหมาะสม และตั้งเครื่องทิ้งไว้ 1 ชั่วโมง เมื่อเครื่องทำงานตามคาบเวลาที่ตั้งไว้ จึงบันทึกค่าระดับเสียงเฉลี่ยรายชั่วโมง และจดบันทึกค่าเฉลี่ยรายชั่วโมงให้ครบจำนวน 24 ชั่วโมง เพื่อนำมาคำนวณโดยใช้สูตรทางคณิตศาสตร์แล้วจะได้ค่าเฉลี่ย 24 ชั่วโมง (Leq 24 hrs.) การคำนวณค่าระดับเสียงเป็นวิธีการขององค์การระหว่างประเทศว่าด้วยมาตรฐาน (International Organization of Standardization, ISO) เป็นไปตามประกาศคณะกรรมการสิ่งแวดล้อมแห่งชาติ ฉบับที่ 15 (พ.ศ. 2540) เรื่อง กำหนดมาตรฐานระดับเสียงโดยทั่วไป

#### 5) ผลการตรวจวัดระดับเสียง

การตรวจวัดระดับเสียงเฉลี่ย 24 ชั่วโมง (Leq 24 hrs.) และระดับเสียงสูงสุด ( $L_{max}$ ) โครงการเหมืองแร่หินอุตสาหกรรมชนิดหินปูน เพื่ออุตสาหกรรมก่อสร้าง ประทานบัตรที่ 33751/16244 ของบริษัท ปูนซีเมนต์นครหลวง จำกัด (มหาชน) โดยทำการตรวจวัดบริเวณสำนักงานโรงโม่หินอินทรีสุพรรณบุรี สักทองรีสอร์ท และฟาร์มสุพรรณบุรี ระหว่างวันที่ 19-22 กุมภาพันธ์ 2565 มีค่าผลการตรวจวัดดังตารางที่ 2-10 แสดงผลการตรวจวัดทางห้องปฏิบัติการดังเอกสารแนบ 12 เอกสารสอบเทียบเครื่องมือดังเอกสารแนบ 13 และเอกสารอนุญาตขึ้นทะเบียนห้องปฏิบัติการวิเคราะห์ดังเอกสารแนบ 14

ตารางที่ 2-10 ผลการตรวจวัดระดับเสียง ระหว่างวันที่ 19-22 กุมภาพันธ์ 2565

สถานีตรวจวัด	วัน/เดือน/ปี	ผลการตรวจวัด (เดซิเบล (เอ))	
		ระดับเสียงเฉลี่ย 24 ชั่วโมง (Leq 24 hrs.)	ระดับเสียงสูงสุด ( $L_{max}$ )
สำนักงานโรงโม่หินอินทรีสุพรรณบุรี	19-20/02/2565	54.3	80.3
	20-21/02/2565	54.5	78.1
	21-22/02/2565	54.8	80.2
สักทองรีสอร์ท	19-20/02/2565	55.6	100.0
	20-21/02/2565	53.6	83.9
	21-22/02/2565	54.7	85.7
ฟาร์มสุพรรณบุรี	19-20/02/2565	52.7	88.2
	20-21/02/2565	55.0	89.0
	21-22/02/2565	53.5	85.4
ค่ามาตรฐาน <sup>1)</sup>		70.0	115.0

หมายเหตุ : <sup>1)</sup> ประกาศคณะกรรมการสิ่งแวดล้อมแห่งชาติ ฉบับที่ 15 (พ.ศ. 2540) เรื่อง กำหนดมาตรฐานระดับเสียงโดยทั่วไป

### 2.3.4 ค่าความสั่นสะเทือน

#### 1) ดัชนีในการตรวจวัด

- ความเร็วของอนุภาค (Peak Particle Velocity, mm/sec)
- ความถี่ (Frequency, Hz)
- ระยะขจัด (Displacement, mm)

#### 2) จุดตรวจวัด

ตำแหน่งสถานีตรวจวัดแสดงดังรูปที่ 2-25

- สลักทองรีสอร์ท

UTM 47 P 590124 E, 1590501 N.

#### 3) อุปกรณ์ในการตรวจวัด

- MiniMate Plus Series III
- ระดับน้ำ
- คอมพิวเตอร์
- ตลับเมตร
- Global Positioning System

#### 4) วิธีการตรวจวัด

ติดตั้งเครื่อง MiniMate Plus Series III บริเวณขอบของเขตประพาสบัตรหรือเขตประกอบการหรือขอบด้านนอกของเขตกันชน (Buffer Zone) โดยใช้มาตรฐานความสั่นสะเทือนตามมาตรฐานองค์การระหว่างประเทศว่าด้วยมาตรฐาน (International Organization for Standardization) ที่ ISO 4866 โดยการตรวจวัดความสั่นสะเทือนให้เป็นไปตามมาตรฐาน DIN 4150n การติดตั้งเครื่องมือตรวจวัดจะตั้งบนพื้นดินในแนวราบในระดับที่เท่ากัน โดยต้องทำให้หัววัดความสั่นสะเทือนไม่สามารถขยับ หรือเคลื่อนไหวยจากตำแหน่งที่ติดตั้งในขณะที่ทำการตรวจวัดได้หรือหากทำการตรวจวัดบนฐานคอนกรีตที่มีความสูงจากพื้นดินไม่เกิน 0.5 เมตร ตามคำแนะนำของคณะกรรมการควบคุมมลพิษ ในประกาศกระทรวงทรัพยากรธรรมชาติและสิ่งแวดล้อม เรื่อง กำหนดมาตรฐานควบคุมระดับเสียงและความสั่นสะเทือนจากการทำเหมืองหิน ตีพิมพ์ในราชกิจจานุเบกษา เล่ม 122 ตอนที่ 125 ง ลงวันที่ 29 ธันวาคม 2548

#### 5) ผลการตรวจวัด

จากการดำเนินการตรวจวัดคุณภาพสิ่งแวดล้อม โครงการเหมืองแร่หินอุตสาหกรรมชนิดหินปูนเพื่ออุตสาหกรรมก่อสร้าง ประพาสบัตรที่ 33751/16244 ของบริษัท ปูนซีเมนต์นครหลวง จำกัด (มหาชน) ระหว่างวันที่ 19-22 กุมภาพันธ์ 2565 พบว่า ทางโครงการไม่มีการระเบิดหน้าเหมืองเนื่องจากการทำเหมืองของโครงการอยู่ในระยะเตรียมการทำเหมืองขุดเปิดหน้าดินซึ่งไม่มีการใช้วัตถุระเบิด



### 2.3.5 คุณภาพน้ำใต้ดิน

#### 1) ดัชนีและวิธีการตรวจวัด

ดังแสดงรายละเอียดในตารางที่ 2-11

ตารางที่ 2-11 แสดงดัชนีและวิธีการตรวจวิเคราะห์น้ำ

ดัชนี	วิธีการตรวจวัด <sup>1)</sup>
pH	Electrometric Method (4500-H <sup>+</sup> B)
Total Suspended Solids	Dried at 103-105 °C (2540 D)
Total Dissolved Solids	Dried at 180 °C (2540 C)
Total Hardness	EDTA Titrimetric Method (2340 C)
Turbidity	Nephelometric Method (2130 B)
Sulfate	Turbidimetric Method (4500- SO <sub>4</sub> <sup>2-</sup> E)
Total Iron	Digestion, Inductively Coupled Plasma Method (3030 F, 3120 B)

หมายเหตุ : <sup>1)</sup> Standard Methods for the Examination of Water and Wastewater. 23<sup>rd</sup> ed. APHA, AWWA, WEF, 2017.

#### 2) จุดตรวจวัด

- บ่อบาดาลวัดเขาถ้ำเสือ

UTM 47 P 591941 E, 1586728 N.

#### 3) ผลการตรวจวัดคุณภาพน้ำใต้ดิน

การวิเคราะห์คุณภาพน้ำใต้ดินโดยรอบโครงการเหมืองแร่หินอุตสาหกรรมชนิดหินปูนเพื่ออุตสาหกรรมก่อสร้าง ประทานบัตรที่ 33751/16244 ของบริษัท ปูนซีเมนต์นครหลวง จำกัด (มหาชน) โดยทำการเก็บตัวอย่างน้ำในบ่อบาดาลวัดเขาถ้ำเสือ เมื่อวันที่ 22 กุมภาพันธ์ 2565 ดังตารางที่ 2-12 แสดงผลการวิเคราะห์ทางห้องปฏิบัติการได้ตั้งเอกสารแนบ 12 เอกสารสอบเทียบเครื่องมือตั้งเอกสารแนบ 13 และเอกสารอนุญาตขึ้นทะเบียนห้องปฏิบัติการวิเคราะห์ตั้งเอกสารแนบ 14

ตารางที่ 2-12 ผลการวิเคราะห์คุณภาพน้ำบาดาลวัดเขาถ้ำเสือ เก็บตัวอย่างเมื่อวันที่ 22 กุมภาพันธ์ 2565

ดัชนีตรวจวัด	หน่วย	ผลการตรวจวัด	ค่ามาตรฐาน <sup>1)</sup>	
			เกณฑ์กำหนดที่เหมาะสม	เกณฑ์อนุโลมสูงสุด
pH	-	7.84	7.0-8.5	6.5-9.2
Total Suspended Solids	mg/L	<5.0	-	-
Total Dissolved Solids	mg/L	442	ไม่เกิน 600	1,200
Total Hardness	mg/L as CaCO <sub>3</sub>	340	ไม่เกิน 300	500
Turbidity	NTU	1.7	5	20
Total Iron	mg/L	0.04	ไม่เกิน 0.5	1.0

หมายเหตุ : <sup>1)</sup> ประกาศกระทรวงทรัพยากรธรรมชาติและสิ่งแวดล้อม เรื่อง กำหนดหลักเกณฑ์และมาตรการในทางวิชาการสำหรับการป้องกันด้านสาธารณสุขและการป้องกันในเรืองสิ่งแวดล้อมเป็นพิษ พ.ศ. 2551 ตีพิมพ์ในราชกิจจานุเบกษา เล่ม 125 ตอนพิเศษ 85 ง ลงวันที่ 21 พฤษภาคม 2551